



Commune de EINVILLE-AU-JARD (54)

REVISION DU PLAN D'OCCUPATION DES SOLS VALANT ELABORATION DU

PLAN LOCAL D'URBANISME

Règlement

ESpace &
TERRitoires

Etudes et conseils en urbanisme et aménagement

240, rue de Cumène
54230 NEUVES-MAISONS

Tél : 03 83 50 53 87
Fax: 03 83 50 53 78

Document conforme à la délibération du Conseil Municipal portant approbation du projet de révision du PLU en date du 03.11.2016.

M. le Maire,



SOMMAIRE

TITRE I - DISPOSITIONS GENERALES	3
ARTICLE 1 - CHAMP D'APPLICATION TERRITORIAL DU PLAN	4
ARTICLE 2 - DIVISION DU TERRITOIRE EN ZONES	4
TITRE II - DISPOSITIONS APPLICABLES AUX ZONES URBAINES ET AUX ZONES A URBANISER ...	5
CHAPITRE I - DISPOSITIONS PROPRES A LA ZONE UA	6
CHAPITRE II - DISPOSITIONS PROPRES A LA ZONE UB	13
CHAPITRE III - DISPOSITIONS PROPRES A LA ZONE UC	18
CHAPITRE IV - DISPOSITIONS PROPRES A LA ZONE UL	23
CHAPITRE V - DISPOSITIONS PROPRES A LA ZONE UM	27
CHAPITRE VI - DISPOSITIONS PROPRES A LA ZONE UX	33
CHAPITRE VII - DISPOSITIONS PROPRES A LA ZONE 1AU.....	37
CHAPITRE VIII - DISPOSITIONS PROPRES A LA ZONE 1AUX.....	42
CHAPITRE IX - DISPOSITIONS PROPRES A LA ZONE 2AU	46
TITRE II - DISPOSITIONS APPLICABLES AUX ZONES NATURELLES ET AGRICOLES.....	49
CHAPITRE I - DISPOSITIONS PROPRES A LA ZONE A.....	50
CHAPITRE II - DISPOSITIONS PROPRES A LA ZONE N.....	55

TITRE I :
DISPOSITIONS GENERALES

ARTICLE I : Champ d'application territorial du plan

Le présent règlement s'applique au territoire de la commune de Einville-au-Jard.

ARTICLE II : Division du territoire en zones

➤ Les zones U :

« Peuvent être classés en zone urbaine, les secteurs déjà urbanisés et les secteurs où les équipements publics existants ou en cours de réalisation ont une capacité suffisante pour desservir les constructions à implanter. »

➤ Les zones AU :

« Peuvent être classés en zone à urbaniser les secteurs à caractère naturel de la commune destinés à être ouverts à l'urbanisation.

Lorsque les voies publiques et les réseaux d'eau, d'électricité et, le cas échéant, d'assainissement existant à la périphérie immédiate d'une zone AU ont une capacité suffisante pour desservir les constructions à implanter dans l'ensemble de cette zone, les orientations d'aménagement et le règlement définissent les conditions d'aménagement et d'équipement de la zone. Les constructions y sont autorisées soit lors de la réalisation d'une opération d'aménagement d'ensemble, soit au fur et à mesure de la réalisation des équipements internes à la zone prévus par les orientations d'aménagement et le règlement.

Lorsque les voies publiques et les réseaux d'eau, d'électricité et, le cas échéant, d'assainissement existant à la périphérie immédiate d'une zone AU n'ont pas une capacité suffisante pour desservir les constructions à implanter dans l'ensemble de cette zone, son ouverture à l'urbanisation peut être subordonnée à une modification ou à une révision du plan local d'urbanisme. »

➤ Les zones A :

« Peuvent être classés en zone agricole les secteurs de la commune, équipés ou non, à protéger en raison du potentiel agronomique, biologique ou économique des terres agricoles.

Les constructions et installations nécessaires aux services publics ou d'intérêt collectif et à l'exploitation agricole sont seules autorisées en zone A. Est également autorisé, le changement de destination des bâtiments agricoles identifiés dans les documents graphiques du règlement. »

➤ Les zones N :

« Peuvent être classés en zone naturelle et forestière les secteurs de la commune, équipés ou non, à protéger en raison soit de la qualité des sites, des milieux naturels, des paysages et de leur intérêt, notamment du point de vue esthétique, historique ou écologique, soit de l'existence d'une exploitation forestière, soit de leur caractère d'espaces naturels.

En zone N peuvent être délimités des périmètres à l'intérieur desquels s'effectuent les transferts des possibilités de construire. Les terrains présentant un intérêt pour le développement des exploitations agricoles et forestières sont exclus de la partie de ces périmètres qui bénéficie des transferts de coefficient d'occupation des sols.

En dehors des périmètres définis à l'alinéa précédent, des constructions peuvent être autorisées dans des secteurs de taille et de capacité d'accueil limitées, à la condition qu'elles ne portent atteinte ni à la préservation des sols agricoles et forestiers ni à la sauvegarde des sites, milieux naturels et paysages. »

**TITRE II :
DISPOSITIONS APPLICABLES AUX ZONES URBAINES
ET AUX ZONES A URBANISER**

CHAPITRE I - REGLEMENT APPLICABLE A LA ZONE UA ET AU SECTEUR UAi

Cette zone est concernée par les inondations du Sânon, les occupations et utilisations du sol peuvent être soumises à interdiction, limitation et/ou prescriptions.

Cette zone est concernée par le transport de matières dangereuses, les occupations et utilisations du sol peuvent être soumises à interdiction, limitation et/ou prescriptions.

SECTION I - NATURE DE L'OCCUPATION ET DE L'UTILISATION DU SOL

ARTICLE UA1 - OCCUPATIONS ET UTILISATIONS DU SOL INTERDITES

- . les constructions à usage industriel sauf cas visés à l'article 2 ;
- . les constructions à usage d'exploitation agricole sauf cas visés à l'article 2 ;
- . les constructions à usage d'entrepôt sauf cas visés à l'article 2 ;
- . les installations classées pour la protection de l'environnement sauf cas visés à l'article 2;
- . les caravanes isolées
- . les terrains aménagés de camping et caravanage ainsi que les terrains destinés uniquement à la réception des caravanes.
- . les habitations légères de loisirs
- . les parcs résidentiels de loisirs
- . les dépôts de véhicules (véhicules neufs ou usagés) susceptibles de contenir au moins dix unités
- . les travaux ayant pour effet de détruire un élément du paysage identifié par le P.L.U.
- . les affouillements et exhaussements du sol sauf cas visés à l'article 2

ARTICLE UA2 - OCCUPATIONS ET UTILISATIONS DU SOL ADMISES SOUS CONDITIONS PARTICULIERES

- . les constructions destinées à des annexes dont les abris de jardin et les garages isolés liés à une construction à usage d'habitation dans les conditions prévues aux articles 9 et 10 ;
- . les annexes techniques liées aux constructions agricoles existantes à la date d'opposabilité du PLU.
- . les installations classées pour la protection de l'environnement existante à la date d'opposabilité du PLU.
- . les équipements d'infrastructures et les équipements de superstructures ainsi que les constructions liées à la réalisation et à l'exploitation de ces équipements.
- . les affouillements et exhaussements du sol liés aux occupations et utilisations du sol admises dans la zone ;
- . les constructions à usage industriel, d'exploitation agricole, à usage d'entrepôt à condition qu'il s'agisse de l'extension, de la transformation de bâtiments existants à la date d'opposabilité du PLU.
- . les dépôts de caravanes à condition qu'il s'agisse de bâtiments fermés.

SECTION II - CONDITIONS DE L'OCCUPATION DU SOL

ARTICLE UA3 - ACCES ET VOIRIE

3.1. Accès

Toutes occupations et utilisations du sol nécessitant un accès sont interdites sur les terrains qui ne seraient pas desservis par des voies publiques ou privées dans des conditions répondant à l'importance ou à la destination de l'immeuble ou de l'ensemble d'immeubles envisagé et notamment, si les caractéristiques de ces voies rendent difficiles la circulation ou l'utilisation des engins de lutte contre l'incendie.

Les accès des riverains sur les RD sont subordonnés à la réalisation d'aménagements particuliers tenant compte de l'intensité du trafic et de la sécurité de la circulation.

3.2. Voirie

Les voies automobiles en impasse doivent être aménagées dans leur partie terminale afin de permettre aux véhicules privés et aux véhicules des services publics ou concourant aux missions des services publics (lutte contre l'incendie, enlèvement des ordures ménagères) de faire aisément demi-tour.

3.3. Protections des sentiers et chemins

Une mesure de protection des sentiers et chemins publics et privés (repérés au plan par le symbole ■■■■■■) est mise en œuvre afin de conserver ces tracés et de maintenir la découverte des sites et paysages.

ARTICLE UA4 - DESSERTE PAR LES RESEAUX

4.1. Eau potable

Toute construction ou installation qui requiert l'alimentation en eau potable doit être raccordée au réseau collectif de distribution d'eau potable.

4.2. Assainissement

La commune étant dotée d'un dispositif d'assainissement (collecte + épuration) de type collectif, toute construction ou installation nouvelle qui le requiert doit être raccordée au réseau public d'assainissement selon la réglementation en vigueur.

L'évacuation des eaux usées non traitées dans les fossés, cours d'eau ou égouts pluviaux est interdite.

4.3. Eaux pluviales

Les eaux pluviales seront infiltrées ou stockées directement sur la parcelle par tous les dispositifs appropriés (puits perdus, drains de restitution, fosse ou noue...) et pourront être utilisées à d'autres usages (arrosages des jardins, lavage, ... sauf création de plans d'eau).

Des dispositions à l'échelle de plusieurs parcelles, style bassin de rétention, sont également autorisées.

En cas d'impossibilité technique de pouvoir infiltrer les eaux pluviales sur l'unité foncière, celles-ci devront être rejetées dans le réseau collectif spécifiquement pluvial lorsqu'il existe.

Les aménagements nécessaires au libre écoulement des eaux pluviales, et éventuellement ceux visant à la limitation des débits évacués de la propriété, sont à la charge exclusive du propriétaire qui doit réaliser des dispositifs adaptés à l'opération et au terrain.

ARTICLE UA5 - CARACTERISTIQUES DES TERRAINS

Pas de prescription.

ARTICLE UA6 - IMPLANTATION DES CONSTRUCTIONS PAR RAPPORT AUX VOIES ET EMPRISES PUBLIQUES

6.1. Les constructions devront être édifiées en limite de l'alignement des voies automobiles ou du plan d'alignement lorsqu'il existe.

6.3. Dans les alignements de façade en ordre continu :

6.3.1. Le nu extérieur de la façade principale des constructions nouvelles sera raccordé à celui des maisons voisines et à l'alignement existant obligatoire.

6.3.2. Dans les enfilades présentant des décrochements, la façade sera implantée dans l'espace compris entre le nu du bâtiment contigu le plus en saillie et l'alignement.

Ne sont pas comptés comme décrochements, les retraits ou avancées formés par des constructions faisant figure de pièces rapportées ou d'annexes.

Si une façade comporte des décrochements en plan sur la même unité foncière, chaque pan qui la compose sera considéré comme une façade distincte de la voisine.

6.3.3. Toutes occupations et utilisations sont interdites entre l'alignement de voies et l'alignement de façades au-dessus du niveau du sol, à l'exception de trappes de cave, marches d'escalier, murs de soutènement, fontaines ainsi que le mobilier urbain.

6.3.4. Lorsqu'une unité foncière a plusieurs façades sur rue, ces règles d'implantation ne s'appliqueront qu'aux façades présentant un intérêt architectural.

6.3.5. Il sera autorisé d'édifier d'autres constructions (de type abris de jardins, dépendances, annexes, garages isolés de la construction principale) dans la partie arrière de l'unité foncière lorsqu'une façade sur rue est occupée suivant les articles ci-dessus.

6.4. En cas de transformation ou d'extension portant sur une construction existante et ne respectant pas les règles précédentes, l'implantation peut se faire dans le prolongement de la dite construction.

6.5. Les ouvrages techniques et/ou constructions nécessaires au fonctionnement des services publics pourront s'implanter en limite ou en recul des voies et emprises publiques.

ARTICLE UA7 - IMPLANTATION DES CONSTRUCTIONS PAR RAPPORT AUX LIMITES SEPARATIVES

7.1. La construction contiguë à une ou plusieurs limites séparatives de l'unité foncière est autorisée.

7.2. Dans les alignements de façades en ordre continu :

7.2.1. La façade sur rue sera implantée de limite à limite séparative sur une même propriété qui touche une voie.

7.2.2. La règle indiquée en 7.2.1. ne s'applique pas aux propriétés d'une largeur de façade supérieure à 12 m pour lesquelles l'implantation sera obligatoire sur une limite séparative, de préférence sur la limite où se présente une construction avec pignon en attente.

Dans ce cas, sur la largeur de façade laissée libre, une clôture opaque d'une hauteur de 2 m minimum sera édifiée à l'alignement suivant les règles fixées à l'article 6.

7.2.3. Lorsqu'une construction est édifiée en façade sur rue ou que la façade sur rue est conservée, les constructions bâties à l'arrière pourront être en recul par rapport à ces limites (dans ce cas, elles devront respecter une distance minimale de 3 m par rapport aux limites séparatives).

7.3. En cas de transformation ou d'extension portant sur une construction existante et ne respectant pas les règles précédentes, l'implantation peut se faire dans le prolongement de la dite construction.

7.4. Les ouvrages techniques et/ou constructions nécessaires au fonctionnement des services publics pourront s'implanter en limite ou en recul des limites séparatives.

ARTICLE UA8 - IMPLANTATION DES CONSTRUCTIONS LES UNES PAR RAPPORT AUX AUTRES SUR UNE MEME UNITE FONCIERE

Pas de prescription

ARTICLE UA9 - EMPRISE AU SOL

9.1. Pas de prescription sauf :

- pour les garages isolés, dont l'emprise au sol (extensions comprises) par unité foncière est limitée à 40 m² ;
- pour les annexes dont les abris de jardin, dont l'emprise au sol (extension comprise) par unité foncière est limitée à 20 m².

ARTICLE UA10 – HAUTEUR MAXIMALE DES CONSTRUCTIONS

10.1. La hauteur absolue des constructions ne doit pas excéder 12 m mètres à la faîtière.

10.2. Mesure de la hauteur :

La hauteur d'une construction se mesure entre le point le plus haut du terrain naturel au droit de la façade principale et le point le plus haut de la construction, toutes superstructures comprises à l'exclusion des ouvrages indispensables de faible emprise tels que souches de cheminée, locaux techniques.


10.3. Pour les annexes dont les abris de jardin, la hauteur est limitée à 3.00 mètres toutes superstructures comprises. Pour les garages isolés, la hauteur est limitée à 4.00 mètres toutes superstructures comprises. Cette hauteur sera prise au point le plus haut du terrain naturel au droit du polygone d'implantation.

10.6. En cas de transformation ou d'extensions portant sur une construction existante et ne respectant pas les règles précédentes, la hauteur pourra être supérieure à celle autorisée dans la limite de la hauteur préexistante.

10.7. Les règles précisées à cet article 10 ne s'appliquent pas pour les édifices d'intérêt général monumentaux tels que les églises, clochers, réservoirs.

ARTICLE UA11 - ASPECT EXTERIEUR

11.1. Le permis de construire peut être refusé ou n'être accordé que sous réserve de l'observation de prescriptions spéciales si les constructions par leur situation, leur architecture, leurs dimensions ou l'aspect extérieur des bâtiments ou ouvrages à édifier ou à modifier, sont de nature à porter atteinte au caractère ou à l'intérêt des lieux avoisinants, aux sites, aux paysages naturels ou urbains ainsi qu'à la conservation des perspectives monumentales.

Pour les éléments paysagers repérés au plan  (type calvaire, fontaine,...).

- la démolition, la destruction de tout élément paysager repéré au plan est interdite,
- toute modification ou déplacement est toléré sous réserve de ne pas altérer la nature, la forme ou la qualité de l'élément.

11.2. Toitures

11.2.1. Le faitage du bâtiment sur rue est placé dans l'orientation de la rue.

11.2.2. La toiture du bâtiment sur rue est à deux pans. Ce dispositif peut être adapté dans le cas de maison peu profonde pour permettre la continuité des toitures (en conservant le seul pan côté rue ou ce pan entier plus une partie de l'autre).

11.2.3. Tout système pour traiter les angles de rues et les extrémités de bande est admis à la réserve près qu'il assure la continuité des toitures.

11.2.4. Tous les aménagements de combles sont autorisés à la réserve expresse qu'ils ne créent pas de saillies sur les toitures.

11.2.5. Les matériaux de toitures autorisés sont tous ceux qui présentent la coloration et l'aspect de la terre cuite traditionnelle (ton rouge à brun), à l'exception des vérandas, fenêtres de toit et dispositifs liés aux énergies renouvelables.

11.2.6. La pente des toitures est de 50 % (26.5°) avec une tolérance de + ou - 10 %.
La continuité avec les maisons voisines devra être assurée.

11.3. Façades sur rue

11.3.1. Les façades sur rue du village sont conçues selon le modèle très simple de murs percés de baies rectangulaires réparties sans systématisme, selon le rythme des travées de la maison.

11.3.2. Dans les alignements de façade sur rue, les fenêtres seront plus hautes que larges. Pour arriver à ce résultat et pour conserver la variété des ouvertures, toutes les combinaisons seront permises : rapprochement de deux fenêtres, etc... sauf larmier, selon le rythme des travées de la maison, à l'exception des fenêtres d'attique qui peuvent être moins hautes que larges.

11.3.3. Les parties voûtées ainsi que les linteaux devront être obligatoirement conservées ou restaurées en leur aspect d'origine.

11.3.4. La coloration des enduits de façades se rapprochera de celles préconisées dans le nuancier de couleurs consultable en mairie.

Les façades et les soubassements devront être traités dans une harmonie de teinte, les soubassements pouvant être légèrement nuancés par rapport à la couleur de façade.

11.3.5. Sont interdits les retraits de façades d'un étage sur l'autre ainsi que les retraits de façades sur rue à l'intérieur des parties voûtées des granges.

11.3.6. Sont interdits l'emploi à nu en parement extérieur de matériaux destinés à être recouverts d'un revêtement ou d'un enduit (briques creuses, carreaux de plâtre), l'apposition de carrelage, l'emploi de pavés translucides en façade, ainsi que les imitations de matériaux tels que les fausses briques, les faux pans de bois, etc...

11.3.7. Sont interdits les copies de modèles étrangers à la région, les murs de matériaux à enduire laissés bruts, les parements rapportés à joints, les bardages plastiques.

11.3.8. Les systèmes et les dispositifs de climatisation ou de ventilation, ainsi que les antennes, les paraboles, etc... ne seront pas posés en façades sur rue ou en surplomb du domaine public. En façade sur rue, l'installation des boîtes à lettres en saillie est interdite.

11.4. Huisseries

11.4.1. Les huisseries, quels que soient leurs modèles ainsi que les volets roulants, resteront ou seront posés en ménageant un tableau. Les caissons des volets roulants ne doivent pas être visibles du domaine public sauf impossibilités techniques.

11.4.2. La coloration des huisseries se rapprochera de celle préconisée dans le nuancier de couleurs à consulter en mairie.

11.4.3. Il convient de privilégier la pose de persiennes ou de volets battants.

11.5. Abords et clôtures

11.5.1. L'aménagement du terrain entre la façade ou les clôtures opaques édifiées suivant l'article 6.3. et l'alignement du domaine public ne devra pas comporter d'ouvrage plus haut que le sol naturel, c'est-à-dire dépassant la cote de la bordure de chaussée à l'exception des marches d'escaliers, monuments, murs de soutènement, mobilier urbain, trappes de caves, etc...

11.5.2. Les rives des cours d'eau seront exemptes de tout aménagement ou remblaiement. Les clôtures le long des cours d'eau devront bénéficier d'un système ajouré ne perturbant pas le libre écoulement des eaux.

11.6. Autres

11.6.1. Les murs séparatifs et les murs aveugles apparents d'un bâtiment doivent être traités en harmonie avec les façades.

11.6.2. Les murs et toitures des bâtiments annexes (à l'exception des vérandas) et des ajouts doivent être traités en harmonie avec ceux de la construction principale.

11.6.3. Les postes électriques doivent être traités en harmonie avec les constructions avoisinantes, dans le choix des matériaux et revêtements.

11.6.4. Sont interdits les bâtiments annexes sommaires réalisés avec des moyens de fortune.

11.7. Installations liées aux énergies renouvelables

11.7.1. Dans le cas d'installations implantées hors bâtiment (donc au sol), celles-ci seront placées sur l'arrière de la parcelle.

11.7.2. Ces dispositifs seront implantés dans le plan de toiture et parallèles à celui-ci sans inclinaison et en harmonie avec les ouvertures de façades.

ARTICLE UA12 - STATIONNEMENT

12.1. Le stationnement des véhicules correspondant aux besoins des constructions et installations doit être assuré en dehors des voies publiques sur des emplacements aménagés bénéficiant chacun d'un accès sur le domaine public dans le cas de constructions accueillant plusieurs logements.


12.2. Suivant la nature et l'utilisation des constructions, les places de stationnement doivent être créées selon les normes suivantes :

- Création de logements à usage d'habitation :
 - . 1 emplacement pour 70 m² de surface de plancher nette avec un minimum d'une place par logement.
 - . 2 emplacements pour une maison.
- Construction à usage de bureaux, services, commerces :
 - 4 emplacements pour 100 m² de surface de plancher.
- Etablissements à usage artisanal ou commercial :
 - 2 emplacements pour 100 m² de surface de plancher pour le stationnement du personnel et des visiteurs.
- Immeuble comportant des salles de réunions, de spectacles, de conférences... :
 - 2 emplacements pour 10 places.
- Foyers de personnes âgées ou de jeunes travailleurs :
 - 75 m² de stationnement pour 10 chambres ou studios.

12.3. La règle applicable aux constructions et installations non prévues ci-dessus sera celle des constructions et installations les plus directement assimilables à celles-là.

12.4. Pour toutes les constructions, en cas d'impossibilité technique d'aménager sur le terrain d'assiette le nombre d'emplacements nécessaires au stationnement des voitures particulières, le constructeur est autorisé à aménager sur un terrain situé à moins de 200 m de l'opération, les surfaces qui lui font défaut (éventuellement par l'obtention d'une concession à long terme dans des parcs de stationnement ouverts au public), et qui ne pourront, de ce fait, être comptabilisées pour une autre opération.

ARTICLE UA13 - ESPACES LIBRES ET PLANTATIONS, ESPACES BOISES CLASSES

13.1. Les éléments de paysage repérés au plan par la trame  (alignement d'arbres, boqueteaux, haies, bois...) en application de l'article L.123.1.5.7° du Code de l'Urbanisme, devront être conservés.

13.2. Les essences utilisées seront des essences locales. Les haies mono spécifiques seront interdites.

SECTION III - POSSIBILITES MAXIMALES D'OCCUPATION DU SOL

ARTICLE UA14 - COEFFICIENT D'OCCUPATION DU SOL (C.O.S.)

Pas de prescription.

SECTION IV – CONDITIONS D'AMENAGEMENT

ARTICLE UA15 – PERFORMANCES ENERGETIQUES ET ENVIRONNEMENTALES

Pas de prescription.

ARTICLE UA16 – INFRASTRUCTURES ET RESEAUX DE COMMUNICATIONS ELECTRONIQUES

Pas de prescription.

CHAPITRE II - REGLEMENT APPLICABLE A LA ZONE UB ET AU SECTEUR UB_i

Cette zone est concernée par les inondations du Sânon, les occupations et utilisations du sol peuvent être soumises à interdiction, limitation et/ou prescriptions.

Cette zone est concernée par le transport de matières dangereuses, les occupations et utilisations du sol peuvent être soumises à interdiction, limitation et/ou prescriptions.

Cette zone est concernée par des sondages, les occupations et utilisations du sol peuvent être soumises à interdiction, limitation et/ou prescriptions.

SECTION I - NATURE DE L'OCCUPATION ET DE L'UTILISATION DU SOL

ARTICLE UB1 - OCCUPATIONS ET UTILISATIONS DU SOL INTERDITES

- . les constructions à usage industriel sauf cas visés à l'article 2 ;
- . les constructions à usage d'exploitation agricole sauf cas visés à l'article 2 ;
- . les constructions à usage d'entrepôt sauf cas visés à l'article 2 ;
- . les installations classées pour la protection de l'environnement ;
- . les caravanes isolées ;
- . les terrains aménagés de camping et caravanage ainsi que les terrains destinés uniquement à la réception des caravanes ;
- . les habitations légères de loisirs ;
- . les parcs résidentiels de loisirs ;
- . les dépôts de véhicules (véhicules neufs ou usagés) susceptibles de contenir au moins dix unités ;
- . les travaux ayant pour effet de détruire un élément du paysage identifié par le P.L.U. ;
- . les affouillements et exhaussements du sol sauf cas visés à l'article 2 ;

ARTICLE UB2 - OCCUPATIONS ET UTILISATIONS DU SOLS SOUMISES A DES CONDITIONS PARTICULIERES

I - SONT ADMIS SOUS CONDITIONS

- . les constructions destinées à des annexes dont les abris de jardin et les garages isolés liés à une construction à usage d'habitation dans les conditions prévues aux articles 9 et 10 ;
- . les équipements d'infrastructures et les équipements de superstructures ainsi que les constructions liées à la réalisation et à l'exploitation de ces équipements.
- . les affouillements et exhaussements du sol liés aux occupations et utilisations du sol admises dans la zone ;
- . les constructions à usage industriel, d'exploitation agricole, à usage d'entrepôt à condition qu'il s'agisse de l'extension, de la transformation de bâtiments existants à la date d'opposabilité du PLU.
- . les dépôts de caravanes à condition qu'il s'agisse de bâtiments fermés.

SECTION II - CONDITIONS DE L'OCCUPATION DU SOL

ARTICLE UB3 - ACCES ET VOIRIE

3.1. Accès

Toutes occupations et utilisations du sol nécessitant un accès sont interdites sur les terrains qui ne seraient pas desservis par des voies publiques ou privées dans des conditions répondant à l'importance ou à la destination de l'immeuble ou de l'ensemble d'immeubles envisagé et notamment, si les caractéristiques de ces voies rendent difficiles la circulation ou l'utilisation des engins de lutte contre l'incendie.

Les accès des riverains sur les RD sont subordonnés à la réalisation d'aménagements particuliers tenant compte de l'intensité du trafic et de la sécurité de la circulation.

3.2. Voirie

Les voies automobiles en impasse doivent être aménagées dans leur partie terminale afin de permettre aux véhicules privés et aux véhicules des services publics (lutte contre l'incendie, enlèvement des ordures ménagères) de faire aisément demi-tour.

3.3. Protections des sentiers et chemins

Une mesure de protection des sentiers et chemins publics et privés (repérés au plan par le symbole ■■■■■■) est mise en œuvre afin de conserver ces tracés et de maintenir la découverte des sites et paysages.

ARTICLE UB4 - DESSERTE PAR LES RESEAUX

4.1. Eau potable

Toute construction ou installation qui requiert l'alimentation en eau potable doit être raccordée au réseau collectif de distribution d'eau potable.

4.2. Assainissement

La commune étant raccordée à une station d'épuration collective, le branchement sur le réseau d'assainissement est obligatoire pour toute nouvelle construction qui engendre des eaux usées.

4.3. Eaux pluviales

Les eaux pluviales seront infiltrées ou stockées directement sur la parcelle par tous les dispositifs appropriés (puits perdus, drains de restitution, fosse ou noue...) et pourront être utilisées à d'autres usages (arrosages des jardins, lavage, ... sauf création de plans d'eau).

Des dispositions à l'échelle de plusieurs parcelles, style bassin de rétention, sont également autorisées.

En cas d'impossibilité technique de pouvoir infiltrer les eaux pluviales sur l'unité foncière, celles-ci devront être rejetées dans le réseau collectif spécifiquement pluvial lorsqu'il existe.

Les aménagements nécessaires au libre écoulement des eaux pluviales, et éventuellement ceux visant à la limitation des débits évacués de la propriété, sont à la charge exclusive du propriétaire qui doit réaliser des dispositifs adaptés à l'opération et au terrain.

ARTICLE UB5 - CARACTERISTIQUES DES TERRAINS

Pas de prescription.

ARTICLE UB6 - IMPLANTATION DES CONSTRUCTIONS PAR RAPPORT AUX VOIES ET EMPRISES PUBLIQUES

6.1. Les constructions devront être édifiées avec un recul minimal de 5 mètres par rapport à la limite de la voie automobile.

6.2. Pour les parcelles concernées par une zone d'implantation obligatoire des façades indiquée au plan de zonage, la façade principale de la construction à usage d'habitation y sera édifiée en totalité.

Les annexes, dépendances, garages, piscines, abris de jardin et constructions agricoles à usage familial pourront être construits dans la partie arrière de l'unité foncière à condition que ces constructions soient liées à celles préalablement édifiées dans la zone d'implantation obligatoire.

6.3. En cas de transformation ou d'extension portant sur une construction existante et ne respectant pas les règles précédentes, l'implantation peut se faire dans le prolongement de la dite construction.

6.4. Les ouvrages techniques et/ou constructions qui sont nécessaires au fonctionnement des services publics peuvent s'implanter en limite ou en recul des voies et emprises publiques.

ARTICLE UB7 - IMPLANTATION DES CONSTRUCTIONS PAR RAPPORT AUX LIMITES SEPARATIVES

7.1. La construction contiguë à une ou plusieurs limites séparatives de l'unité foncière est autorisée.
Toute construction en recul par rapport à une de ces limites doit être en tout point à une distance de cette limite au moins égale à 3 mètres.
Aucune construction ne pourra être édifée à moins de 10 m des berges des cours d'eau.

7.2. En cas de transformation ou d'extension portant sur une construction existante et ne respectant pas les règles précédentes, l'implantation peut se faire dans le prolongement de la dite construction.

7.3. Les ouvrages techniques et/ou constructions qui sont nécessaire au fonctionnement des services publics peuvent s'implanter en limite ou en recul des limites séparatives.

ARTICLE UB8 - IMPLANTATION DES CONSTRUCTIONS LES UNES PAR RAPPORT AUX AUTRES SUR UNE MEME UNITE FONCIERE

Pas de prescription.

ARTICLE UB9 - EMPRISE AU SOL

9.1. Pas de prescription sauf :

- pour les garages isolés, dont l'emprise au sol (extensions comprises) par unité foncière est limitée à 40 m² ;
- pour les annexes dont les abris de jardin, dont l'emprise au sol (extension comprise) par unité foncière est limitée à 20m².

ARTICLE UB10 - HAUTEUR MAXIMALE DES CONSTRUCTIONS

10.1. Hauteur maximale

10.1.1. La hauteur de toutes constructions ne devra pas excéder 7 mètres à l'égout de toiture pour les constructions non collectives et 12 m pour les constructions collectives et 9 m en cas de toiture terrasse.

Cette hauteur sera prise au point le plus bas du terrain naturel d'implantation.

Cette disposition ne s'applique aux équipements publics.

10.1.2. Pour les annexes dont les abris de jardin, la hauteur est limitée à 3.00 mètres toutes superstructures comprises. Pour les garages isolés, la hauteur est limitée à 4.00 mètres toutes superstructures comprises.

Cette hauteur sera prise au point le plus haut du terrain naturel au droit du polygone d'implantation.

10.2. En cas de transformation ou d'extensions portant sur une construction existante et ne respectant pas les règles précédentes, la hauteur pourra être supérieure à celle autorisée dans la limite de la hauteur préexistante.

10.3. Les règles précisées à cet article 10 ne s'appliquent pas pour les édifices d'intérêt général monumentaux tels que les églises, clochers, réservoirs.

ARTICLE UB11 - ASPECT EXTERIEUR

. Le permis de construire peut être refusé ou n'être accordé que sous réserve de l'observation de prescriptions spéciales si les constructions par leur situation, leur architecture, leurs dimensions ou l'aspect extérieur des bâtiments ou ouvrages à édifier ou à modifier, sont de nature à porter atteinte au caractère ou à l'intérêt des lieux avoisinants aux sites, aux paysages naturels ou urbains ainsi qu'à la conservation des perspectives monumentales.



- . Pour les éléments paysagers repérés au plan (type calvaire, fontaine,...).
- la démolition, la destruction de tout élément paysager repéré au plan est interdite,
- toute modification ou déplacement est toléré sous réserve de ne pas altérer la nature, la forme ou la qualité de l'élément.

11.1. Dessin général des façades

11.1.1. Les murs en pavés translucides resteront réservés à leur emploi habituel de "jour de souffrance" et ne seront pas posés en façade principale.

11.2. Toitures - Volumes

11.2.1. Les toitures terrasses et/ou végétalisées sont autorisées.

Dans le cas de constructions avec une toiture à pans, ceux-ci sont limités à 4 au niveau du volume principal de la construction.

11.2.2. Les décrochements de type « tour », frontons ne devront pas dépasser la ligne de faitage du volume principal.

11.2.3. Les chiens assis sont interdits.

11.2.4. Les matériaux de toitures autorisés sont tous ceux qui présentent la coloration et l'aspect de la terre cuite traditionnelle (ton rouge à brun), à l'exception des vérandas, fenêtres de toit et dispositifs liés aux énergies renouvelables.

11.2.5. Les systèmes et les dispositifs de climatisation ou de ventilation, ainsi que les antennes, les paraboles, etc... ne seront pas posés en façades sur rue ou en surplomb du domaine public. En façade sur rue, l'installation des boîtes à lettres en saillie est interdite.

11.3. Enduit et coloration de façade

11.3.1. Coloration :

La coloration des enduits se rapproche de celle préconisée dans le nuancier de couleurs à consulter en mairie.

Les soubassements devront être traités dans la même teinte que la façade.

11.4. Clôtures

11.4.1. Concernant les clôtures sur rue :

- la hauteur totale ne pourra pas excéder 1.50m.
- la hauteur maximale des murs bahuts est limitée 0.80 m,

11.4.2. Les rives des cours d'eau seront exemptes de tout aménagement ou remblaiement. Les clôtures le long des cours d'eau devront bénéficier d'un système ajouré ne perturbant pas le libre écoulement des eaux.

11.5. Autres

11.5.1. Les citernes de gaz liquéfié ou à mazout ainsi que les installations similaires doivent être intégrées dans le milieu environnant ou être placées en des lieux où elles sont peu visibles des voies publiques.

11.5.2. Les postes électriques doivent être traités en harmonie avec les constructions avoisinantes, dans le choix des matériaux et revêtements.

11.5.3. Sont interdits les bâtiments annexes sommaires et les dépendances telles que clapiers, poulaillers ou abris réalisés avec des moyens de fortune.

11.6. Installations liées aux énergies renouvelables

11.6.1. Ces dispositifs seront implantés dans le plan de toiture et parallèles à celui-ci sans inclinaison et en harmonie avec les ouvertures de façades.

11.6.2. Dans le cas d'installations implantées hors bâtiment (donc au sol), les installations liées aux énergies renouvelables seront placées sur l'arrière de la parcelle.

ARTICLE UB12 - STATIONNEMENT

12.1. Le stationnement des véhicules correspondant aux besoins des constructions et installations doit être assuré en dehors des voies publiques sur des emplacements aménagés.


12.2. Suivant la nature et l'utilisation des constructions, les places de stationnement doivent être créées selon les normes suivantes :

- Création de logements à usage d'habitation :
. 3 emplacements par logement.

12.3. Pour les nouveaux immeubles d'habitation ou les nouveaux bureaux, l'espace réservé aux vélos (qui peut être constitué de plusieurs emplacements) possède les caractéristiques minimales suivantes :

- Pour les immeubles à usage principal d'habitation, une superficie de 0.75m² par logement pour les logements jusqu'à deux pièces principales et 1.5 m² par logement dans les autres cas, avec une superficie minimale de 3m².
- Pour les bâtiments à usage principal de bureaux, une superficie représentant 1.5% de la surface de plancher.

ARTICLE UB13 - ESPACES LIBRES ET PLANTATIONS, ESPACES BOISES CLASSES

13.1. Les éléments de paysage repérés au plan par la trame  (alignement d'arbres, boqueteaux, haies, bois....) en application de l'article L.123.1.5.7° du Code de l'Urbanisme, devront être conservés.

13.2. Les essences utilisées seront des essences locales. Les haies mono spécifiques seront interdites.

SECTION III - POSSIBILITES MAXIMALES D'OCCUPATION DU SOL

ARTICLE UB14 - COEFFICIENT D'OCCUPATION DU SOL (C.O.S.)

Pas de prescription.

SECTION IV – CONDITIONS D'AMENAGEMENT

ARTICLE UB15 – PERFORMANCES ENERGETIQUES ET ENVIRONNEMENTALES

Pas de prescription.

ARTICLE UB16 – INFRASTRUCTURES ET RESEAUX DE COMMUNICATIONS ELECTRONIQUES

Pas de prescription.

CHAPITRE III - REGLEMENT APPLICABLE A LA ZONE UC

Cette zone est concernée par le transport de matières dangereuses, les occupations et utilisations du sol peuvent être soumises à interdiction, limitation et/ou prescriptions.

Cette zone est concernée par des sondages, les occupations et utilisations du sol peuvent être soumises à interdiction, limitation et/ou prescriptions.

SECTION I - NATURE DE L'OCCUPATION ET DE L'UTILISATION DU SOL

ARTICLE UC1 - OCCUPATIONS ET UTILISATIONS DU SOL INTERDITES

- . les constructions à usage industriel;
- . les constructions à usage d'exploitation agricole ;
- . les constructions à usage d'entrepôt ;
- . les installations classées pour la protection de l'environnement ;
- . les caravanes isolées ;
- . les terrains aménagés de camping et caravanage ainsi que les terrains destinés uniquement à la réception des caravanes ;
- . les habitations légères de loisirs ;
- . les parcs résidentiels de loisirs ;
- . les dépôts de véhicules (véhicules neufs ou usagés) susceptibles de contenir au moins dix unités ;
- . les travaux ayant pour effet de détruire un élément du paysage identifié par le P.L.U. ;
- . les affouillements et exhaussements du sol sauf cas visés à l'article 2 ;

ARTICLE UC2 - OCCUPATIONS ET UTILISATIONS DU SOLS SOUMISES A DES CONDITIONS PARTICULIERES

I - SONT ADMIS SOUS CONDITIONS

- . les constructions destinées à des annexes dont les abris de jardin et les garages isolés liés à une construction à usage d'habitation dans les conditions prévues aux articles 9 et 10 ;
- . les équipements d'infrastructures et les équipements de superstructures ainsi que les constructions liées à la réalisation et à l'exploitation de ces équipements.
- . les affouillements et exhaussements du sol liés aux occupations et utilisations du sol admises dans la zone ;
- . les dépôts de caravanes à condition qu'il s'agisse de bâtiments fermés.

SECTION II - CONDITIONS DE L'OCCUPATION DU SOL

ARTICLE UC3 - ACCES ET VOIRIE

3.1. Accès

Toutes occupations et utilisations du sol nécessitant un accès sont interdites sur les terrains qui ne seraient pas desservis par des voies publiques ou privées dans des conditions répondant à l'importance ou à la destination de l'immeuble ou de l'ensemble d'immeubles envisagé et notamment, si les caractéristiques de ces voies rendent difficiles la circulation ou l'utilisation des engins de lutte contre l'incendie.

Les accès des riverains sur les RD sont subordonnés à la réalisation d'aménagements particuliers tenant compte de l'intensité du trafic et de la sécurité de la circulation.

3.2. Voirie

Les voies automobiles en impasse doivent être aménagées dans leur partie terminale afin de permettre aux véhicules privés et aux véhicules des services publics (lutte contre l'incendie, enlèvement des ordures ménagères) de faire aisément demi-tour.

3.3. Protections des sentiers et chemins

Une mesure de protection des sentiers et chemins publics et privés (repérés au plan par le symbole ■■■■■■) est mise en œuvre afin de conserver ces tracés et de maintenir la découverte des sites et paysages.

ARTICLE UC4 - DESSERTE PAR LES RESEAUX

4.1. Eau potable

Toute construction ou installation qui requiert l'alimentation en eau potable doit être raccordée au réseau collectif de distribution d'eau potable.

4.2. Assainissement

La commune étant raccordée à une station d'épuration collective, le branchement sur le réseau d'assainissement est obligatoire pour toute nouvelle construction qui engendre des eaux usées.

4.3. Eaux pluviales

Les eaux pluviales seront infiltrées ou stockées directement sur la parcelle par tous les dispositifs appropriés (puits perdus, drains de restitution, fosse ou noue...) et pourront être utilisées à d'autres usages (arrosages des jardins, lavage, ... sauf création de plans d'eau).

Des dispositions à l'échelle de plusieurs parcelles, style bassin de rétention, sont également autorisées.

En cas d'impossibilité technique de pouvoir infiltrer les eaux pluviales sur l'unité foncière, celles-ci devront être rejetées dans le réseau collectif spécifiquement pluvial lorsqu'il existe.

Les aménagements nécessaires au libre écoulement des eaux pluviales, et éventuellement ceux visant à la limitation des débits évacués de la propriété, sont à la charge exclusive du propriétaire qui doit réaliser des dispositifs adaptés à l'opération et au terrain.

ARTICLE UC5 - CARACTERISTIQUES DES TERRAINS

Pas de prescription.

ARTICLE UC6 - IMPLANTATION DES CONSTRUCTIONS PAR RAPPORT AUX VOIES ET EMPRISES PUBLIQUES

6.1. Les constructions devront être édifiées avec un recul minimal de 5 mètres par rapport à la limite de la voie automobile.

6.2. Pour les parcelles concernées par une zone d'implantation obligatoire des façades indiquée au plan de zonage, la façade principale de la construction à usage d'habitation y sera édifiée en totalité.

Les annexes, dépendances, garages, piscines, abris de jardin et constructions agricoles à usage familial pourront être construits dans la partie arrière de l'unité foncière à condition que ces constructions soient liées à celles préalablement édifiées dans la zone d'implantation obligatoire.

6.3. En cas de transformation ou d'extension portant sur une construction existante et ne respectant pas les règles précédentes, l'implantation peut se faire dans le prolongement de la dite construction.

6.4. Les ouvrages techniques et/ou constructions qui sont nécessaires au fonctionnement des services publics peuvent s'implanter en limite ou en recul des voies et emprises publiques.

ARTICLE UC7 - IMPLANTATION DES CONSTRUCTIONS PAR RAPPORT AUX LIMITES SEPARATIVES

7.1. La construction contiguë à une ou plusieurs limites séparatives de l'unité foncière est autorisée.

Toute construction en recul par rapport à une de ces limites doit être en tout point à une distance de cette limite au moins égale à 3 mètres.

Aucune construction ne pourra être édifiée à moins de 10 m des berges des cours d'eau.

7.2. En cas de transformation ou d'extension portant sur une construction existante et ne respectant pas les règles précédentes, l'implantation peut se faire dans le prolongement de la dite construction.

7.3. Les ouvrages techniques et/ou constructions qui sont nécessaire au fonctionnement des services publics peuvent s'implanter en limite ou en recul des limites séparatives.

ARTICLE UC8 - IMPLANTATION DES CONSTRUCTIONS LES UNES PAR RAPPORT AUX AUTRES SUR UNE MEME UNITE FONCIERE

Pas de prescription.

ARTICLE UC9 - EMPRISE AU SOL

9.1. Pas de prescription sauf :

- pour les garages isolés, dont l'emprise au sol (extensions comprises) par unité foncière est limitée à 40 m² ;
- pour les annexes dont les abris de jardin, dont l'emprise au sol (extension comprise) par unité foncière est limitée à 20m².

ARTICLE UC10 - HAUTEUR MAXIMALE DES CONSTRUCTIONS

10.1. Hauteur maximale

10.2.1. La hauteur de toutes constructions ne devra pas excéder 7 mètres à l'égout de toiture pour les constructions non collectives et 12 m pour les constructions collectives et 9 m en cas de toiture terrasse. Cette hauteur sera prise au point le plus bas du terrain naturel d'implantation. Cette disposition ne s'applique aux équipements publics.


10.2.2. Pour les annexes dont les abris de jardin, la hauteur est limitée à 3.00 mètres toutes superstructures comprises. Pour les garages isolés, la hauteur est limitée à 4.00 mètres toutes superstructures comprises. Cette hauteur sera prise au point le plus haut du terrain naturel au droit du polygone d'implantation.

10.3. En cas de transformation ou d'extensions portant sur une construction existante et ne respectant pas les règles précédentes, la hauteur pourra être supérieure à celle autorisée dans la limite de la hauteur préexistante.

10.4. Les règles précisées à cet article 10 ne s'appliquent pas pour les édifices d'intérêt général monumentaux tels que les églises, clochers, réservoirs.

ARTICLE UC11 - ASPECT EXTERIEUR

. Le permis de construire peut être refusé ou n'être accordé que sous réserve de l'observation de prescriptions spéciales si les constructions par leur situation, leur architecture, leurs dimensions ou l'aspect extérieur des bâtiments ou ouvrages à édifier ou à modifier, sont de nature à porter atteinte au caractère ou à l'intérêt des lieux avoisinants aux sites, aux paysages naturels ou urbains ainsi qu'à la conservation des perspectives monumentales.

- . Pour les éléments paysagers repérés au plan  (type calvaire, fontaine,...).
- la démolition, la destruction de tout élément paysager repéré au plan est interdite,
 - toute modification ou déplacement est toléré sous réserve de ne pas altérer la nature, la forme ou la qualité de l'élément.

11.1. Dessin général des façades

11.1.1. Les murs en pavés translucides resteront réservés à leur emploi habituel de "jour de souffrance" et ne seront pas posés en façade principale.

11.1.2. Les marquises devront être préservées.

11.1.3. Les fenêtres de la façade avant devront être plus hautes que larges.

11.2. Toitures - Volumes

11.2.1. Sont interdites toutes modifications de la volumétrie des toitures notamment exhaussement, changement de pentes, création de croupes.

11.2.2. Tous les aménagements de combles sont autorisés à la réserve expresse qu'ils ne créent pas de saillies sur les toitures.

11.2.3. Les chiens assis sont interdits.

11.2.4. Les matériaux de toitures autorisés sont tous ceux qui présentent la coloration et l'aspect de la terre cuite traditionnelle (ton rouge à brun), à l'exception des vérandas, fenêtres de toit et dispositifs liés aux énergies renouvelables.

11.2.5. Les systèmes et les dispositifs de climatisation ou de ventilation, ainsi que les antennes, les paraboles, etc... ne seront pas posés en façades sur rue ou en surplomb du domaine public. En façade sur rue, l'installation des boîtes à lettres en saillie est interdite.

11.3. Enduit et coloration de façade

11.3.1. Coloration :

La coloration des enduits se rapproche de celle préconisée dans le nuancier de couleurs à consulter en mairie.

Les soubassements devront être traités dans la même teinte que la façade.

11.4. Clôtures

11.4.1. Concernant les clôtures sur rue :

- la hauteur totale ne pourra pas excéder 1.20m.

- la hauteur maximale des murs bahuts est limitée 0.80 m,

11.5. Autres

11.5.1. Les citernes de gaz liquéfié ou à mazout ainsi que les installations similaires doivent être intégrées dans le milieu environnant ou être placées en des lieux où elles sont peu visibles des voies publiques.

11.5.2. Les postes électriques doivent être traités en harmonie avec les constructions avoisinantes, dans le choix des matériaux et revêtements.

11.5.3. Sont interdits les bâtiments annexes sommaires et les dépendances telles que clapiers, poulaillers ou abris réalisés avec des moyens de fortune.

11.6. Installations liées aux énergies renouvelables

11.6.1. Ces dispositifs seront implantés dans le plan de toiture et parallèles à celui-ci sans inclinaison et en harmonie avec les ouvertures de façades.

11.6.2. Dans le cas d'installations implantées hors bâtiment (donc au sol), les installations liées aux énergies renouvelables seront placées sur l'arrière de la parcelle.


ARTICLE UC12 - STATIONNEMENT

12.1. Le stationnement des véhicules correspondant aux besoins des constructions et installations doit être assuré en dehors des voies publiques sur des emplacements aménagés.

12.2. Suivant la nature et l'utilisation des constructions, les places de stationnement doivent être créées selon les normes suivantes :

- Création de logements à usage d'habitation :
 - . 3 emplacements par construction.

ARTICLE UC13 - ESPACES LIBRES ET PLANTATIONS, ESPACES BOISES CLASSES

13.1. Les éléments de paysage repérés au plan par la trame  (alignement d'arbres, boqueteaux, haies, bois...) en application de l'article L.123.1.5.7° du Code de l'Urbanisme, devront être conservés.

13.2. Les essences utilisées seront des essences locales. Les haies mono spécifiques seront interdites.

SECTION III - POSSIBILITES MAXIMALES D'OCCUPATION DU SOL

ARTICLE UC14 - COEFFICIENT D'OCCUPATION DU SOL (C.O.S.)

Pas de prescription.

SECTION IV – CONDITIONS D'AMENAGEMENT

ARTICLE UC15 – PERFORMANCES ENERGETIQUES ET ENVIRONNEMENTALES

Pas de prescription.

ARTICLE UC16 – INFRASTRUCTURES ET RESEAUX DE COMMUNICATIONS ELECTRONIQUES

Pas de prescription.

CHAPITRE IV - REGLEMENT APPLICABLE A LA ZONE UL ET AU SECTEUR ULi

Cette zone est concernée par les inondations du Sânon, les occupations et utilisations du sol peuvent être soumises à interdiction, limitation et/ou prescriptions.

Cette zone est concernée par le transport de matières dangereuses, les occupations et utilisations du sol peuvent être soumises à interdiction, limitation et/ou prescriptions.

SECTION I - NATURE DE L'OCCUPATION ET DE L'UTILISATION DU SOL

ARTICLE UL1 - OCCUPATIONS ET UTILISATIONS DU SOL INTERDITES

- . les constructions à usage d'habitation et de dépendances sauf cas visés à l'article 2
- . les constructions destinées à la fonction d'entrepôt sauf celles visées à l'article 2
- . les constructions destinées à l'industrie
- . les constructions destinées à l'exploitation agricole
- . les installations classées pour la protection de l'environnement.
- . les caravanes isolées
- . les terrains aménagés de camping et caravanage ainsi que les terrains destinés uniquement à la réception des caravanes.
- . les habitations légères de loisirs
- . les parcs résidentiels de loisirs
- . les parcs d'attraction,
- . les dépôts de véhicules (véhicules neufs ou usagés) susceptibles de contenir au moins dix unités
- . les travaux ayant pour effet de détruire un élément du paysage identifié par le P.L.U.
- . les affouillements et exhaussements du sol sauf cas visés à l'article 2

ARTICLE UL2 - OCCUPATIONS ET UTILISATIONS DU SOLS SOUMISES A DES CONDITIONS PARTICULIERES

- . les constructions à usage d'habitation et de dépendances exclusivement destinées au logement des personnes dont la présence permanente est nécessaire pour assurer la direction, la surveillance, et la sécurité des équipements collectifs de la zone
- . les constructions destinées à la fonction d'entrepôts liées à une activité de loisirs
- . les affouillements et exhaussements du sol liés à la fonction de la zone

ARTICLE UL3 - ACCES ET VOIRIE

- ACCES

Toutes occupations et utilisations du sol nécessitant un accès sont interdites sur les terrains qui ne seraient pas desservis par des voies publiques ou privées dans des conditions répondant à l'importance ou à la destination de l'immeuble ou de l'ensemble d'immeubles envisagé et notamment, si les caractéristiques de ces voies rendent difficiles la circulation ou l'utilisation des engins de lutte contre l'incendie.

Les accès des riverains sur RD sont subordonnés à la réalisation d'aménagements particuliers tenant compte de l'intensité du trafic et de la sécurité de la circulation.

- VOIRIE

Les voies automobiles en impasse doivent être aménagées dans leur partie terminale afin de permettre aux véhicules privés et aux véhicules des services publics (lutte contre l'incendie, enlèvement des ordures ménagères) de faire aisément demi-tour.

SECTION II - CONDITIONS DE L'OCCUPATION DU SOL

ARTICLE UL4 - DESSERTE PAR LES RESEAUX

- EAU POTABLE

Toute construction ou installation qui requiert l'alimentation en eau potable doit être raccordée au réseau collectif de distribution d'eau potable.

- ASSAINISSEMENT

La commune étant dotée d'un dispositif d'assainissement collectif (collecte et épuration), le raccordement des constructions au(x) réseau(x) de collecte est obligatoire.

- Eaux PLUVIALES

Les eaux pluviales seront infiltrées ou stockées directement sur la parcelle par tous les dispositifs appropriés (puits perdus, drains de restitution, fosse ou noue...) et pourront être utilisées à d'autres usages (arrosages des jardins, lavage, ... sauf création de plans d'eau).

Des dispositions à l'échelle de plusieurs parcelles, style bassin de rétention, sont également autorisées.

En cas d'impossibilité technique de pouvoir infiltrer les eaux pluviales sur l'unité foncière, celles-ci devront être rejetées dans le réseau collectif pluvial lorsqu'il existe.

Des aménagements spécifiques (stockage des eaux pluviales) visant à réguler le débit avant rejet vers le réseau collecteur pourront être demandés.

Les aménagements nécessaires au libre écoulement des eaux pluviales, et éventuellement ceux visant à la limitation des débits évacués de la propriété, sont à la charge exclusive du propriétaire qui doit réaliser des dispositifs adaptés à l'opération et au terrain.

ARTICLE UL5 - CARACTERISTIQUES DES TERRAINS

Pas de prescription.

ARTICLE UL6 - IMPLANTATION DES CONSTRUCTIONS PAR RAPPORT AUX VOIES ET EMPRISES PUBLIQUES

6.1. Les constructions devront être édifiées en recul ou en limite

6.1.1. De l'alignement des voies automobiles

6.1.2. Du recul d'alignement indiqué au plan

6.2. En cas de transformation ou d'extension portant sur une construction existante et ne respectant pas les règles précédentes, l'implantation peut se faire dans le prolongement de la dite construction.

6.3. Les ouvrages techniques et/ou constructions qui sont nécessaires au fonctionnement des services publics peuvent s'implanter en limite ou en recul des voies et emprises publiques.

ARTICLE UL7 - IMPLANTATION DES CONSTRUCTIONS PAR RAPPORT AUX LIMITES SEPARATIVES

7.1. La construction contiguë à une ou plusieurs limites séparatives de l'unité foncière est autorisée.

7.2. Toute construction en recul par rapport à une de ces limites doit être en tout point à une distance de cette limite au moins égale à 3 mètres.

Aucune construction ne pourra être édifiée à moins de 10 m des berges des cours d'eau.

7.3. En cas de transformation ou d'extension portant sur une construction existante et ne respectant pas les règles précédentes, l'implantation peut se faire dans le prolongement de la dite construction.

7.4. Les ouvrages techniques et/ou constructions qui sont nécessaire au fonctionnement des services publics peuvent s'implanter en limite ou en recul des limites séparatives.

ARTICLE UL8 - IMPLANTATION DES CONSTRUCTIONS LES UNES PAR RAPPORT AUX AUTRES SUR UNE MEME UNITE FONCIERE

Pas de prescription.

ARTICLE UL9 - EMPRISE AU SOL

Pas de prescription.

ARTICLE UL10 - HAUTEUR MAXIMALE DES CONSTRUCTIONS

Pas de prescription

ARTICLE UL11 - ASPECT EXTERIEUR

Le projet peut être refusé ou n'être accordé que sous réserve de l'observation de prescriptions spéciales si les constructions par leur situation, leur architecture, leurs dimensions ou l'aspect extérieur des bâtiments ou ouvrages à édifier ou à modifier, sont de nature à porter atteinte au caractère ou à l'intérêt des lieux avoisinants, aux sites, aux paysages naturels ou urbains ainsi qu'à la conservation des perspectives monumentales.

11.1. Façades

11.1.1. La construction devra être traitée en un nombre limité de matériaux et de couleurs.
Les façades des immeubles en maçonnerie doivent être crépies et enduites à moins qu'il ne s'agisse de matériaux de parement.

11.1.2. La mise en œuvre de matériaux naturels sera privilégiée pour les constructions à vocation d'équipements publics sportifs et de loisirs.

11.1.3. Les matériaux de gros œuvre non destinés à être laissés bruts (parpaings, briques, placoplâtre) devront être enduits.

11.2. Aires de stockage

11.2.1. Les aires de stockage nécessaires au fonctionnement des activités seront masquées à la vue, traitées en continuité et en harmonie avec l'architecture du bâtiment.

11.3. Clôtures

11.3.1. La hauteur des clôtures est limitée à 2 m et devront être traitées en dispositifs à claire-voie sauf pour les aires de stockage.

ARTICLE UL12 - STATIONNEMENT

12.1. Le stationnement des véhicules correspondant aux besoins des constructions et installations doit être assuré en dehors des voies publiques sur des emplacements aménagés à l'intérieur des propriétés ou sur des terrains situés à proximité immédiate.

ARTICLE UL13 - ESPACES LIBRES ET PLANTATIONS, ESPACES BOISES CLASSES

13.1. Les nouvelles plantations doivent être d'essences locales variées.

SECTION III - POSSIBILITES MAXIMALES D'OCCUPATION DU SOL

ARTICLE UL14 - COEFFICIENT D'OCCUPATION DU SOL (C.O.S.)

Pas de prescription.

SECTION IV - CONDITIONS D'AMENAGEMENT

ARTICLE UL15 - PERFORMANCES ENERGETIQUES ET ENVIRONNEMENTALES

Pas de prescription.

ARTICLE UL16 - INFRASTRUCTURES ET RESEAUX DE COMMUNICATIONS ELECTRONIQUES

Pas de prescription.

**CHAPITRE V - REGLEMENT APPLICABLE A LA ZONE Um
ET AUX SECTEURS Um1, Um2 ET Um3**

Cette zone est concernée par des aléas miniers, les occupations et utilisations du sol peuvent être soumises à interdiction, limitation et/ou prescriptions.

Cette zone est concernée par des sondages, les occupations et utilisations du sol peuvent être soumises à interdiction, limitation et/ou prescriptions.

SECTION I - NATURE DE L'OCCUPATION ET DE L'UTILISATION DU SOL

ARTICLE Um1 - OCCUPATIONS ET UTILISATIONS DU SOL INTERDITES

Tout est interdit sauf cas visés à l'article 2.

ARTICLE Um2 - OCCUPATIONS ET UTILISATIONS DU SOLS SOUMISES A DES CONDITIONS PARTICULIERES

I - SONT ADMIS SOUS CONDITIONS

Dans le secteur Um1 :

- les travaux relatifs au maintien en l'état des constructions existantes, tels que ravalements, changement de toiture, mise aux normes sanitaires ;
- les travaux d'amélioration de la performance énergétique tels que l'installation de panneaux solaires, de systèmes d'isolation extérieure ;
- les travaux d'aménagement pour l'accessibilité à leur habitation des personnes à mobilité réduite ;
- les annexes non habitables (à titre d'exemple : pergolas, abris de jardin, garages) ;
- les vérandas (seules extensions autorisées dans cette zone) ;
- les changements de destination des locaux d'habitation en commerce, activité, loisir, etc. ;
- les reconstructions à volume inchangé ou réduit en cas de sinistre non lié aux affaissements miniers dans la mesure où elles n'augmentent pas l'exposition au risque pour les personnes et les biens.
- les modifications d'aspect des bâtiments existants (à titre d'exemple : percements) à condition qu'elles ne conduisent pas à occasionner des dégâts sur le bâtiment existant ou à les aggraver en cas d'affaissements ;
- l'aménagement des combles, sauf s'il conduit à la création de logements supplémentaires ;
- les ouvrages annexes et extensions des équipements nécessaires au fonctionnement des services assurant une mission de service public ou d'intérêt général, sauf s'ils conduisent à la création de logements supplémentaires.
- l'extension limitée des bâtiments existants (par rapport à leur situation au 01 janvier 2016 : 20 m² par logement et 20% de la surface de construction existante pour d'autres occupations) ;
- les changements de destination, quelle que soit leur nature ;
- l'aménagement de combles, quelle que soit leur destination.

Dans le secteur Um2 :

- les travaux relatifs au maintien en l'état des constructions existantes, tels que ravalements, changement de toiture, mise aux normes sanitaires ;
- les travaux d'amélioration de la performance énergétique tels que l'installation de panneaux solaires, de systèmes d'isolation extérieure ;
- les travaux d'aménagement pour l'accessibilité à leur habitation des personnes à mobilité réduite ;
- les annexes non habitables (à titre d'exemple : pergolas, abris de jardin, garages) ;
- les vérandas (seules extensions autorisées dans cette zone) ;
- les changements de destination des locaux d'habitation en commerce, activité, loisir, etc. ;
- les reconstructions à volume inchangé ou réduit en cas de sinistre non lié aux affaissements miniers dans la mesure où elles n'augmentent pas l'exposition au risque pour les personnes et les biens.
- les modifications d'aspect des bâtiments existants (à titre d'exemple : percements) à condition qu'elles ne conduisent pas à occasionner des dégâts sur le bâtiment existant ou à les aggraver en cas d'affaissements ;
- l'aménagement des combles, sauf s'il conduit à la création de logements supplémentaires ;
- les ouvrages annexes et extensions des équipements nécessaires au fonctionnement des services assurant une mission de service public ou d'intérêt général, sauf s'ils conduisent à la création de logements supplémentaires.

Dans le secteur Um3 :

- les travaux relatifs au maintien en l'état des constructions existantes, tels que ravalements, changement de toiture, mise aux normes sanitaires ;
- les travaux d'amélioration de la performance énergétique tels que l'installation de panneaux solaires, de systèmes d'isolation extérieure ;
- les travaux d'aménagement pour l'accessibilité à leur habitation des personnes à mobilité réduite ;
- les annexes non habitables (à titre d'exemple : pergolas, abris de jardin, garages) ;
- les vérandas (seules extensions autorisées dans cette zone) ;
- les changements de destination des locaux d'habitation en commerce, activité, loisir, etc. ;
- les reconstructions à volume inchangé ou réduit en cas de sinistre non lié aux affaissements miniers dans la mesure où elles n'augmentent pas l'exposition au risque pour les personnes et les biens.

SECTION II - CONDITIONS DE L'OCCUPATION DU SOL

ARTICLE Um3 - ACCES ET VOIRIE

3.1. Accès

Toutes occupations et utilisations du sol nécessitant un accès sont interdites sur les terrains qui ne seraient pas desservis par des voies publiques ou privées dans des conditions répondant à l'importance ou à la destination de l'immeuble ou de l'ensemble d'immeubles envisagé et notamment, si les caractéristiques de ces voies rendent difficiles la circulation ou l'utilisation des engins de lutte contre l'incendie.

Les accès des riverains sur les RD sont subordonnés à la réalisation d'aménagements particuliers tenant compte de l'intensité du trafic et de la sécurité de la circulation.

3.2. Voirie

Les voies automobiles en impasse doivent être aménagées dans leur partie terminale afin de permettre aux véhicules privés et aux véhicules des services publics (lutte contre l'incendie, enlèvement des ordures ménagères) de faire aisément demi-tour.

3.3. Protections des sentiers et chemins

Une mesure de protection des sentiers et chemins publics et privés (repérés au plan par le symbole ■■■■■■) est mise en œuvre afin de conserver ces tracés et de maintenir la découverte des sites et paysages.

ARTICLE Um4 - DESSERTE PAR LES RESEAUX

4.1. Eau potable

Toute construction ou installation qui requiert l'alimentation en eau potable doit être raccordée au réseau collectif de distribution d'eau potable.

4.2. Assainissement

La commune étant raccordée à une station d'épuration collective, le branchement sur le réseau d'assainissement est obligatoire pour toute nouvelle construction qui engendre des eaux usées.

4.3. Eaux pluviales

Les dispositifs d'infiltration des eaux pluviales sont interdits.

4.4. Autres

Les forages verticaux sont interdits.

ARTICLE Um5 - CARACTERISTIQUES DES TERRAINS

Pas de prescription.

ARTICLE Um6 - IMPLANTATION DES CONSTRUCTIONS PAR RAPPORT AUX VOIES ET EMPRISES PUBLIQUES

6.1. Les constructions devront être édifiées avec un recul minimal de 5 mètres par rapport à la limite de la voie automobile.

6.2. Pour les parcelles concernées par une zone d'implantation obligatoire des façades indiquée au plan de zonage, la façade principale de la construction à usage d'habitation y sera édifiée en totalité.

Les annexes, dépendances, garages, piscines, abris de jardin et constructions agricoles à usage familial pourront être construits dans la partie arrière de l'unité foncière à condition que ces constructions soient liées à celles préalablement édifiées dans la zone d'implantation obligatoire.

6.3. En cas de transformation ou d'extension portant sur une construction existante et ne respectant pas les règles précédentes, l'implantation peut se faire dans le prolongement de la dite construction.

6.4. Les ouvrages techniques et/ou constructions qui sont nécessaires au fonctionnement des services publics peuvent s'implanter en limite ou en recul des voies et emprises publiques.

ARTICLE Um7 - IMPLANTATION DES CONSTRUCTIONS PAR RAPPORT AUX LIMITES SEPARATIVES

7.1. La construction contiguë à une ou plusieurs limites séparatives de l'unité foncière est autorisée.

Toute construction en recul par rapport à une de ces limites doit être en tout point à une distance de cette limite au moins égale à 3 mètres.

Aucune construction ne pourra être édifiée à moins de 10 m des berges des cours d'eau.

7.2. En cas de transformation ou d'extension portant sur une construction existante et ne respectant pas les règles précédentes, l'implantation peut se faire dans le prolongement de la dite construction.

7.3. Les ouvrages techniques et/ou constructions qui sont nécessaire au fonctionnement des services publics peuvent s'implanter en limite ou en recul des limites séparatives.

ARTICLE Um8 - IMPLANTATION DES CONSTRUCTIONS LES UNES PAR RAPPORT AUX AUTRES SUR UNE MEME UNITE FONCIERE

Pas de prescription.

ARTICLE Um9 - EMPRISE AU SOL

9.1. Pas de prescription sauf :

- pour les garages isolés, dont l'emprise au sol (extensions comprises) par unité foncière est limitée à 40 m² ;
- pour les annexes dont les abris de jardin, dont l'emprise au sol (extension comprise) par unité foncière est limitée à 20m².

ARTICLE Um10 - HAUTEUR MAXIMALE DES CONSTRUCTIONS

10.1. Hauteur maximale

10.1.1. La hauteur de toutes constructions ne devra pas excéder 7 mètres à l'égout de toiture pour les constructions non collectives et 12 m pour les constructions collectives et 9 m en cas de toiture terrasse.

Cette hauteur sera prise au point le plus bas du terrain naturel d'implantation.

Cette disposition ne s'applique aux équipements publics.

10.1.2. Pour les annexes dont les abris de jardin, la hauteur est limitée à 3.00 mètres toutes superstructures comprises. Pour les garages isolés, la hauteur est limitée à 4.00 mètres toutes superstructures comprises.


Cette hauteur sera prise au point le plus haut du terrain naturel au droit du polygone d'implantation.

10.2. En cas de transformation ou d'extensions portant sur une construction existante et ne respectant pas les règles précédentes, la hauteur pourra être supérieure à celle autorisée dans la limite de la hauteur préexistante.

10.3. Les règles précisées à cet article 10 ne s'appliquent pas pour les édifices d'intérêt général monumentaux tels que les églises, clochers, réservoirs.

ARTICLE Um11 - ASPECT EXTERIEUR

. Le permis de construire peut être refusé ou n'être accordé que sous réserve de l'observation de prescriptions spéciales si les constructions par leur situation, leur architecture, leurs dimensions ou l'aspect extérieur des bâtiments ou ouvrages à édifier ou à modifier, sont de nature à porter atteinte au caractère ou à l'intérêt des lieux avoisinants aux sites, aux paysages naturels ou urbains ainsi qu'à la conservation des perspectives monumentales.

. Pour les éléments paysagers repérés au plan  (type calvaire, fontaine,...).
- la démolition, la destruction de tout élément paysager repéré au plan est interdite,
- toute modification ou déplacement est toléré sous réserve de ne pas altérer la nature, la forme ou la qualité de l'élément.

11.1. Dessin général des façades

11.1.1. Les murs en pavés translucides resteront réservés à leur emploi habituel de "jour de souffrance" et ne seront pas posés en façade principale.

11.2. Toitures - Volumes

11.2.1. Les toitures terrasses et/ou végétalisées sont autorisées.

Dans le cas de constructions avec une toiture à pans, ceux-ci sont limités à 4 au niveau du volume principal de la construction.

11.2.2. Les décrochements de type « tour », frontons ne devront pas dépasser la ligne de faitage du volume principal.

11.2.3. Les chiens assis sont interdits.

11.2.4. Les matériaux de toitures autorisés sont tous ceux qui présentent la coloration et l'aspect de la terre cuite traditionnelle (ton rouge à brun), à l'exception des vérandas, fenêtres de toit et dispositifs liés aux énergies renouvelables.

11.2.5. Les systèmes et les dispositifs de climatisation ou de ventilation, ainsi que les antennes, les paraboles, etc... ne seront pas posés en façades sur rue ou en surplomb du domaine public. En façade sur rue, l'installation des boîtes à lettres en saillie est interdite.

11.3. Enduit et coloration de façade

11.3.1. Coloration :

La coloration des enduits se rapproche de celle préconisée dans le nuancier de couleurs à consulter en mairie.

Les soubassements devront être traités dans la même teinte que la façade.

11.4. Clôtures

11.4.1. Concernant les clôtures sur rue :

- la hauteur totale ne pourra pas excéder 1.50m.

- la hauteur maximale des murs bahuts est limitée 0.80 m,

11.4.2. Les rives des cours d'eau seront exemptes de tout aménagement ou remblaiement. Les clôtures le long des cours d'eau devront bénéficier d'un système ajouré ne perturbant pas le libre écoulement des eaux.

11.5. Autres

11.5.1. Les citernes de gaz liquéfié ou à mazout ainsi que les installations similaires doivent être intégrées dans le milieu environnant ou être placées en des lieux où elles sont peu visibles des voies publiques.

11.5.4. Les postes électriques doivent être traités en harmonie avec les constructions avoisinantes, dans le choix des matériaux et revêtements.

11.5.5. Sont interdits les bâtiments annexes sommaires et les dépendances telles que clapiers, poulaillers ou abris réalisés avec des moyens de fortune.

11.6. Installations liées aux énergies renouvelables

11.6.1. Ces dispositifs seront implantés dans le plan de toiture et parallèles à celui-ci sans inclinaison et en harmonie avec les ouvertures de façades.

11.6.2. Dans le cas d'installations implantées hors bâtiment (donc au sol), les installations liées aux énergies renouvelables seront placées sur l'arrière de la parcelle.

ARTICLE Um12 - STATIONNEMENT

12.1. Le stationnement des véhicules correspondant aux besoins des constructions et installations doit être assuré en dehors des voies publiques sur des emplacements aménagés.


12.2. Suivant la nature et l'utilisation des constructions, les places de stationnement doivent être créées selon les normes suivantes :

- Création de logements à usage d'habitation :
. 3 emplacements par logement.

12.3. Pour les nouveaux immeubles d'habitation ou les nouveaux bureaux, l'espace réservé aux vélos (qui peut être constitué de plusieurs emplacements) possède les caractéristiques minimales suivantes :

- Pour les immeubles à usage principal d'habitation, une superficie de 0.75m² par logement pour les logements jusqu'à deux pièces principales et 1.5 m² par logement dans les autres cas, avec une superficie minimale de 3m².
- Pour les bâtiments à usage principal de bureaux, une superficie représentant 1.5% de la surface de plancher.

ARTICLE Um13 - ESPACES LIBRES ET PLANTATIONS, ESPACES BOISES CLASSES

13.1. Les éléments de paysage repérés au plan par la trame  (alignement d'arbres, boqueteaux, haies, bois....) en application de l'article L.123.1.5.7° du Code de l'Urbanisme, devront être conservés.

13.2. Les essences utilisées seront des essences locales. Les haies mono spécifiques seront interdites.

SECTION III - POSSIBILITES MAXIMALES D'OCCUPATION DU SOL

ARTICLE Um14 - COEFFICIENT D'OCCUPATION DU SOL (C.O.S.)

Pas de prescription.

SECTION IV – CONDITIONS D'AMENAGEMENT

ARTICLE Um15 – PERFORMANCES ENERGETIQUES ET ENVIRONNEMENTALES

Pas de prescription.

ARTICLE Um16 – INFRASTRUCTURES ET RESEAUX DE COMMUNICATIONS ELECTRONIQUES

Pas de prescription.

CHAPITRE VI - REGLEMENT APPLICABLE A LA ZONE UX ET AU SECTEUR UX1

Cette zone est concernée par les inondations du Sânon, les occupations et utilisations du sol peuvent être soumises à interdiction, limitation et/ou prescriptions.

Cette zone est concernée par le transport de matières dangereuses, les occupations et utilisations du sol peuvent être soumises à interdiction, limitation et/ou prescriptions.

Cette zone est concernée par des sondages, les occupations et utilisations du sol peuvent être soumises à interdiction, limitation et/ou prescriptions.

SECTION I - NATURE DE L'OCCUPATION ET DE L'UTILISATION DU SOL

ARTICLE UX1 - OCCUPATIONS ET UTILISATIONS DU SOL INTERDITES

- les constructions à usage d'habitation sauf pour les cas visés à l'article 2 ;
- . les constructions destinées à l'industrie ;
- les habitations légères de loisirs ;
- les affouillements et exhaussements du sol non liés aux constructions et occupations du sol admises dans la zone ;
- les terrains de camping ou les parcs résidentiels de loisirs ;
- les parcs d'attractions ;
- l'installation, en dehors des terrains de camping et parcs résidentiels de loisirs, d'une caravane ou d'un mobile home isolé.
- . les caravanes isolées
- . les terrains aménagés de camping et caravanage ainsi que les terrains destinés uniquement à la réception des caravanes.
- . les dépôts de véhicules (véhicules neufs ou usagés)
- . les travaux ayant pour effet de détruire un élément du paysage identifié par le P.L.U.

ARTICLE UX2 - OCCUPATIONS ET UTILISATIONS DU SOL SOUMISES A DES CONDITIONS PARTICULIERES

- les constructions destinées à l'habitation à condition d'être destinées à la surveillance ou au gardiennage du site et de faire partie du volume des bâtiments d'activités.

- les constructions et installations nécessaires aux activités existantes.

SECTION II - CONDITIONS DE L'OCCUPATION DU SOL

ARTICLE UX3 - ACCES ET VOIRIE

3.1. Accès

Toutes occupations et utilisations du sol nécessitant un accès sont interdites sur les terrains qui ne seraient pas desservis par des voies publiques ou privées dans des conditions répondant à l'importance ou à la destination de l'immeuble ou de l'ensemble d'immeubles envisagé et notamment, si les caractéristiques de ces voies rendent difficiles la circulation ou l'utilisation des engins de lutte contre l'incendie.

Les accès des riverains sur les RD sont subordonnés à la réalisation d'aménagements particuliers tenant compte de l'intensité du trafic et de la sécurité de la circulation.

3.2. Voirie

Les voies automobiles en impasse doivent être aménagées dans leur partie terminale afin de permettre aux véhicules privés et aux véhicules des services publics (lutte contre l'incendie, enlèvement des ordures ménagères) de faire aisément demi-tour.

3.3. Protections des sentiers et chemins

Une mesure de protection des sentiers et chemins publics et privés (repérés au plan par le symbole ■■■■■■) est mise en œuvre afin de conserver ces tracés et de maintenir la découverte des sites et paysages.

ARTICLE UX4 - DESSERTE PAR LES RESEAUX

4.1. Eau potable

Toute construction ou installation qui requiert l'alimentation en eau potable doit être raccordée au réseau collectif de distribution d'eau potable.

4.2. Assainissement

La commune étant raccordée à une station d'épuration collective, le branchement sur le réseau d'assainissement est obligatoire pour toute nouvelle construction qui engendre des eaux usées.

4.3. Eaux pluviales

Les eaux pluviales seront infiltrées ou stockées directement sur la parcelle par tous les dispositifs appropriés (puits perdus, drains de restitution, fosse ou noue...) et pourront être utilisées à d'autres usages (arrosages des jardins, lavage, ... sauf création de plans d'eau).

Des dispositions à l'échelle de plusieurs parcelles, style bassin de rétention, sont également autorisées.

En cas d'impossibilité technique de pouvoir infiltrer les eaux pluviales sur l'unité foncière, celles-ci devront être rejetées dans le réseau collectif spécifiquement pluvial lorsqu'il existe.

Les aménagements nécessaires au libre écoulement des eaux pluviales, et éventuellement ceux visant à la limitation des débits évacués de la propriété, sont à la charge exclusive du propriétaire qui doit réaliser des dispositifs adaptés à l'opération et au terrain.

ARTICLE UX5 - CARACTERISTIQUES DES TERRAINS

Pas de prescription.

ARTICLE UX6 - IMPLANTATION DES CONSTRUCTIONS PAR RAPPORT AUX VOIES ET EMPRISES PUBLIQUES

6.1. Toute construction doit s'implanter à une distance au moins égale à 5 mètres de l'alignement des voies publiques ou privées existantes ou à accès ouvert à la circulation des véhicules.

6.2. Cet article ne s'applique pas aux ouvrages et/ou aux constructions techniques nécessaires au fonctionnement des services publics ou concourant aux missions des services publics.

ARTICLE UX7 - IMPLANTATION DES CONSTRUCTIONS PAR RAPPORT AUX LIMITES SEPARATIVES DE L'UNITE FONCIERE

7.1. La construction contiguë à une ou plusieurs limites séparatives de l'unité foncière est autorisée.

7.2. Toute construction en recul par rapport à une de ces limites doit être en tout point à une distance de cette limite au moins égale à 5 mètres.

7.3. Toute implantation de construction est interdite à moins de 30 mètres des limites cadastrales des forêts relevant ou non du régime forestier inscrites et à moins de 10 mètres des berges des cours d'eau temporaires ou permanents.

7.4. En cas de transformation ou d'extension portant sur une construction existante et ne respectant pas les règles précédentes, l'implantation peut se faire dans le prolongement de la dite construction.

7.5. Les ouvrages techniques et/ou constructions qui sont nécessaires au fonctionnement des services publics peuvent s'implanter en limite ou en recul des limites séparatives.

ARTICLE UX8 - IMPLANTATION DES CONSTRUCTIONS LES UNES PAR RAPPORT AUX AUTRES SUR UNE MEME UNITE FONCIERE

Pas de prescription

ARTICLE UX9 - EMPRISE AU SOL

Pas de prescription.

ARTICLE UX10 - HAUTEUR MAXIMALE DES CONSTRUCTIONS

Pas de prescription

ARTICLE UX11 - ASPECT EXTERIEUR

11.1. Le permis de construire peut être refusé ou n'être accordé que sous réserve de l'observation de prescriptions spéciales si les constructions par leur situation, leur architecture, leurs dimensions ou l'aspect extérieur des bâtiments ou ouvrages à édifier ou à modifier, sont de nature à porter atteinte au caractère ou à l'intérêt des lieux avoisinants, aux sites, aux paysages naturels ou urbains ainsi qu'à la conservation des perspectives monumentales.

11.2. Façades

11.2.1. La construction devra être traitée en un nombre limité de matériaux et de couleurs. Les façades des immeubles en maçonnerie doivent être crépies et enduites à moins qu'il ne s'agisse de matériaux de parement.

11.2.2. Il convient de privilégier les teintes neutres et les matériaux naturels.

11.2.3. Le bardage en bois naturel est autorisé en façade.

11.3. Aires de stockage

11.3.1. Les aires de stockage nécessaires au fonctionnement des activités seront masquées à la vue, traitées en continuité et en harmonie avec l'architecture du bâtiment.

11.4. Enseignes et publicité

11.4.1. Les enseignes et publicité devront s'intégrer de façon harmonieuse avec le bâtiment. Elles devront être posées et/ou fixées sur les façades du bâtiment.

11.5. Clôtures

11.5.1. La hauteur des clôtures est limitée à 2 m et devront être traitées en dispositifs à claire-voie sauf pour les aires de stockage.

ARTICLE UX12 - STATIONNEMENT

12.1. Le stationnement des véhicules correspondant aux besoins des constructions et installations doit être assuré en dehors des voies publiques sur des emplacements aménagés.

12.2. Suivant la nature et l'utilisation des constructions, les places de stationnement doivent être créées selon les normes suivantes :

- Création de logements à usage d'habitation :
2 emplacements minimum par logement de gardiennage ou de surveillance.
- Construction à usage de bureaux, services, commerces :
4 emplacements pour 100 m² de surface de plancher.

- Etablissements à usage artisanal ou commercial :
2 emplacements pour 100 m² de surface de plancher pour le stationnement du personnel et des visiteurs.
- Immeuble comportant des salles de réunions, de spectacles, de conférences... :
2 emplacements pour 10 places.
- Hôtels et restaurants :
 - . 1 emplacement pour 10 m² de salle de restaurant.
 - . 7 emplacements pour 10 chambres d'hôtel.

12.3. La règle applicable aux constructions et installations non prévues ci-dessus sera celle des constructions et installations les plus directement assimilables à celles-là.

ARTICLE UX13 - ESPACES LIBRES ET PLANTATIONS, ESPACES BOISES CLASSES


13.1. Des plantations et/ou des aménagements paysagers doivent être réalisés sur une superficie représentant 5 % de la surface totale de l'unité foncière.

13.2. Les marges de recul par rapport aux voies et aux limites séparatives devront comporter des espaces verts avec des arbres de haute tige et buissons.

13.3. Des écrans boisés seront aménagés autour des parkings de plus de 1 000 m². Lorsque la surface excédera 2 000 m², ils seront divisés par des rangées d'arbres ou de haies vives.

13.4. Les plantations doivent être réalisées en même temps que la construction.

13.5. Les essences végétales utilisées seront des essences locales.

13.6. Les éléments de paysage repérés au plan par la trame  (alignement d'arbres, boqueteaux, haies, bois....) en application de l'article L.123.1.5.7° du Code de l'Urbanisme, devront être conservés.

SECTION III - POSSIBILITES MAXIMALES D'OCCUPATION DU SOL

ARTICLE UX14 - COEFFICIENT D'OCCUPATION DU SOL (C.O.S.)

Pas de prescription.

SECTION IV – CONDITIONS D'AMENAGEMENT

ARTICLE UX15 – PERFORMANCES ENERGETIQUES ET ENVIRONNEMENTALES

Pas de prescription.

ARTICLE UX16 – INFRASTRUCTURES ET RESEAUX DE COMMUNICATIONS ELECTRONIQUES

Pas de prescription.

Cette zone est impactée par la présence d'un gazoduc, les occupations et utilisations du sol peuvent être soumises à interdiction, limitation et/ou prescriptions.

Cette zone est concernée par des sondages, les occupations et utilisations du sol peuvent être soumises à interdiction, limitation et/ou prescriptions.

SECTION I - NATURE DE L'OCCUPATION ET DE L'UTILISATION DU SOL

ARTICLE 1AU1 - OCCUPATIONS ET UTILISATIONS DU SOL INTERDITES

- . les constructions à usage industriel sauf cas visés à l'article 2 ;
- . les constructions à usage d'exploitation agricole sauf cas visés à l'article 2 ;
- . les constructions à usage d'entrepôt sauf cas visés à l'article 2 ;
- . les installations classées pour la protection de l'environnement ;
- . les caravanes isolées ;
- . les terrains aménagés de camping et caravanage ainsi que les terrains destinés uniquement à la réception des caravanes ;
- . les habitations légères de loisirs ;
- . les parcs résidentiels de loisirs ;
- . les dépôts de véhicules (véhicules neufs ou usagés) susceptibles de contenir au moins dix unités ;
- . les travaux ayant pour effet de détruire un élément du paysage identifié par le P.L.U. ;
- . les affouillements et exhaussements du sol sauf cas visés à l'article 2 ;

ARTICLE 1AU2 - OCCUPATIONS ET UTILISATIONS DU SOLS SOUMISES A DES CONDITIONS PARTICULIERES

L'ensemble des occupations et utilisations du sol non visées à l'article 1 sont autorisés :

- . sous réserve qu'elles soient compatibles avec l'aménagement de la zone défini dans l'orientation d'aménagement et de programmation,
- . que soient réalisés, en cours de réalisation ou programmés, les équipements suivants
 - . le réseau d'eau
 - . le réseau de collecte d'eaux usées,
 - . le réseau de collecte d'eaux pluviales, si techniquement nécessaire
 - . le réseau d'électricité,
 - . le réseau d'éclairage public,
 - . la voirie.
 - . la protection incendie

I - SONT ADMIS SOUS CONDITIONS

- . les constructions destinées à des annexes dont les abris de jardin et les garages isolés liés à une construction à usage d'habitation existante dans les conditions prévues aux articles 9 et 10 ;
- . les équipements d'infrastructures et les équipements de superstructures ainsi que les constructions liées à la réalisation et à l'exploitation de ces équipements.
- . les affouillements et exhaussements du sol liés aux occupations et utilisations du sol admises dans la zone ;
- . les dépôts de caravanes à condition qu'il s'agisse de bâtiments fermés.

SECTION II - CONDITIONS DE L'OCCUPATION DU SOL

ARTICLE 1AU3 - ACCES ET VOIRIE

3.1. Accès

Toutes occupations et utilisations du sol nécessitant un accès sont interdites sur les terrains qui ne seraient pas desservis par des voies publiques ou privées dans des conditions répondant à l'importance ou à la destination de l'immeuble ou de l'ensemble d'immeubles envisagé et notamment, si les caractéristiques de ces voies rendent difficiles la circulation ou l'utilisation des engins de lutte contre l'incendie.

Les accès des riverains sur les RD sont subordonnés à la réalisation d'aménagements particuliers tenant compte de l'intensité du trafic et de la sécurité de la circulation.

3.2. Voirie

Les voies automobiles en impasse doivent être aménagées dans leur partie terminale afin de permettre aux véhicules privés et aux véhicules des services publics (lutte contre l'incendie, enlèvement des ordures ménagères) de faire aisément demi-tour.

3.3. Protections des sentiers et chemins

Une mesure de protection des sentiers et chemins publics et privés (repérés au plan par le symbole ■■■■■■) est mise en œuvre afin de conserver ces tracés et de maintenir la découverte des sites et paysages.

ARTICLE 1AU4 - DESSERTE PAR LES RESEAUX

4.1. Eau potable

Toute construction ou installation qui requiert l'alimentation en eau potable doit être raccordée au réseau collectif de distribution d'eau potable.

4.2. Assainissement

La commune étant raccordée à une station d'épuration collective, le branchement sur le réseau d'assainissement est obligatoire pour toute nouvelle construction qui engendre des eaux usées.

4.3. Eaux pluviales

Les eaux pluviales seront infiltrées ou stockées directement sur la parcelle par tous les dispositifs appropriés (puits perdus, drains de restitution, fosse ou noue...) et pourront être utilisées à d'autres usages (arrosages des jardins, lavage, ... sauf création de plans d'eau).

Des dispositions à l'échelle de plusieurs parcelles, style bassin de rétention, sont également autorisées.

En cas d'impossibilité technique de pouvoir infiltrer les eaux pluviales sur l'unité foncière, celles-ci devront être rejetées dans le réseau collectif spécifiquement pluvial lorsqu'il existe.

Les aménagements nécessaires au libre écoulement des eaux pluviales, et éventuellement ceux visant à la limitation des débits évacués de la propriété, sont à la charge exclusive du propriétaire qui doit réaliser des dispositifs adaptés à l'opération et au terrain.

ARTICLE 1AU5 - CARACTERISTIQUES DES TERRAINS

Pas de prescription.

ARTICLE 1AU6 - IMPLANTATION DES CONSTRUCTIONS PAR RAPPORT AUX VOIES ET EMPRISES PUBLIQUES

6.1. Les constructions devront être édifiées avec un recul minimal de 5 mètres par rapport à la limite de la voie automobile.

6.2. Pour les parcelles concernées par une zone d'implantation obligatoire des façades indiquée au plan de zonage, la façade principale de la construction à usage d'habitation y sera édifiée en totalité.

Les annexes, dépendances, garages, piscines, abris de jardin et constructions agricoles à usage familial pourront être construits dans la partie arrière de l'unité foncière à condition que ces constructions soient liées à celles préalablement édifiées dans la zone d'implantation obligatoire.

6.3. En cas de transformation ou d'extension portant sur une construction existante et ne respectant pas les règles précédentes, l'implantation peut se faire dans le prolongement de la dite construction.

6.4. Les ouvrages techniques et/ou constructions qui sont nécessaires au fonctionnement des services publics peuvent s'implanter en limite ou en recul des voies et emprises publiques.

ARTICLE 1AU7 - IMPLANTATION DES CONSTRUCTIONS PAR RAPPORT AUX LIMITES SEPARATIVES

7.1. La construction contiguë à une ou plusieurs limites séparatives de l'unité foncière est autorisée. Toute construction en recul par rapport à une de ces limites doit être en tout point à une distance de cette limite au moins égale à 3 mètres.

Aucune construction ne pourra être édifée à moins de 10 m des berges des cours d'eau.

7.2. En cas de transformation ou d'extension portant sur une construction existante et ne respectant pas les règles précédentes, l'implantation peut se faire dans le prolongement de la dite construction.

7.3. Les ouvrages techniques et/ou constructions qui sont nécessaire au fonctionnement des services publics peuvent s'implanter en limite ou en recul des limites séparatives.

ARTICLE 1AU8 - IMPLANTATION DES CONSTRUCTIONS LES UNES PAR RAPPORT AUX AUTRES SUR UNE MEME UNITE FONCIERE

Pas de prescription.

ARTICLE 1AU9 - EMPRISE AU SOL

9.1. Pas de prescription sauf :

- pour les garages isolés, dont l'emprise au sol (extensions comprises) par unité foncière est limitée à 40 m² ;
- pour les annexes dont les abris de jardin, dont l'emprise au sol (extension comprise) par unité foncière est limitée à 20m².

ARTICLE 1AU10 - HAUTEUR MAXIMALE DES CONSTRUCTIONS

10.1. Hauteur maximale

10.2.1. La hauteur de toutes constructions ne devra pas excéder 7 mètres à l'égout de toiture pour les constructions non collectives et 12 m pour les constructions collectives et 9 m en cas de toiture terrasse.

Cette hauteur sera prise au point le plus bas du terrain naturel d'implantation.

Cette disposition ne s'applique aux équipements publics.

10.2.2. Pour les annexes dont les abris de jardin, la hauteur est limitée à 3.00 mètres toutes superstructures comprises. Pour les garages isolés, la hauteur est limitée à 4.00 mètres toutes superstructures comprises.

Cette hauteur sera prise au point le plus haut du terrain naturel au droit du polygone d'implantation.

10.3. En cas de transformation ou d'extensions portant sur une construction existante et ne respectant pas les règles précédentes, la hauteur pourra être supérieure à celle autorisée dans la limite de la hauteur préexistante.

10.4. Les règles précisées à cet article 10 ne s'appliquent pas pour les édifices d'intérêt général monumentaux tels que les églises, clochers, réservoirs.

ARTICLE 1AU11 - ASPECT EXTERIEUR

. Le permis de construire peut être refusé ou n'être accordé que sous réserve de l'observation de prescriptions spéciales si les constructions par leur situation, leur architecture, leurs dimensions ou l'aspect extérieur des bâtiments ou ouvrages à édifier ou à modifier, sont de nature à porter atteinte au caractère ou à l'intérêt des lieux avoisinants aux sites, aux paysages naturels ou urbains ainsi qu'à la conservation des perspectives monumentales.



- . Pour les éléments paysagers repérés au plan (type calvaire, fontaine,...).
- la démolition, la destruction de tout élément paysager repéré au plan est interdite,
 - toute modification ou déplacement est toléré sous réserve de ne pas altérer la nature, la forme ou la qualité de l'élément.

11.1. Dessin général des façades

11.1.1. Les murs en pavés translucides resteront réservés à leur emploi habituel de "jour de souffrance" et ne seront pas posés en façade principale.

11.2. Toitures - Volumes

11.2.1. Les toitures terrasses et/ou végétalisées sont autorisées.

Dans le cas de constructions avec une toiture à pans, ceux-ci sont limités à 4 au niveau du volume principal de la construction.

11.2.2. Les décrochements de type « tour », frontons ne devront pas dépasser la ligne de faitage du volume principal.

11.2.3. Les chiens assis sont interdits.

11.2.4. Les matériaux de toitures autorisés sont tous ceux qui présentent la coloration et l'aspect de la terre cuite traditionnelle (ton rouge à brun), à l'exception des vérandas, fenêtres de toit et dispositifs liés aux énergies renouvelables.

11.2.5. Les systèmes et les dispositifs de climatisation ou de ventilation, ainsi que les antennes, les paraboles, etc... ne seront pas posés en façades sur rue ou en surplomb du domaine public. En façade sur rue, l'installation des boîtes à lettres en saillie est interdite.

11.3. Enduit et coloration de façade

11.3.1. Coloration :

La coloration des enduits se rapproche de celle préconisée dans le nuancier de couleurs à consulter en mairie.

Les soubassements devront être traités dans la même teinte que la façade.

11.4. Clôtures

11.4.1. Concernant les clôtures sur rue :

- la hauteur totale ne pourra pas excéder 1.50m.
- la hauteur maximale des murs bahuts est limitée 0.80 m,

11.4.2. Les rives des cours d'eau seront exemptes de tout aménagement ou remblaiement. Les clôtures le long des cours d'eau devront bénéficier d'un système ajouré ne perturbant pas le libre écoulement des eaux.

11.5. Autres

11.5.1. Les citernes de gaz liquéfié ou à mazout ainsi que les installations similaires doivent être intégrées dans le milieu environnant ou être placées en des lieux où elles sont peu visibles des voies publiques.

11.5.4. Les postes électriques doivent être traités en harmonie avec les constructions avoisinantes, dans le choix des matériaux et revêtements.

11.5.5. Sont interdits les bâtiments annexes sommaires et les dépendances telles que clapiers, poulaillers ou abris réalisés avec des moyens de fortune.

11.6. Installations liées aux énergies renouvelables

11.6.1. Ces dispositifs seront implantés dans le plan de toiture et parallèles à celui-ci sans inclinaison et en harmonie avec les ouvertures de façades.

11.6.2. Dans le cas d'installations implantées hors bâtiment (donc au sol), les installations liées aux énergies renouvelables seront placées sur l'arrière de la parcelle.

ARTICLE 1AU12 - STATIONNEMENT

12.1. Le stationnement des véhicules correspondant aux besoins des constructions et installations doit être assuré en dehors des voies publiques sur des emplacements aménagés.


12.2. Suivant la nature et l'utilisation des constructions, les places de stationnement doivent être créées selon les normes suivantes :

- Création de logements à usage d'habitation :
. 3 emplacements par logement.

12.3. Pour les nouveaux immeubles d'habitation ou les nouveaux bureaux, l'espace réservé aux vélos (qui peut être constitué de plusieurs emplacements) possède les caractéristiques minimales suivantes :

- Pour les immeubles à usage principal d'habitation, une superficie de 0.75m² par logement pour les logements jusqu'à deux pièces principales et 1.5 m² par logement dans les autres cas, avec une superficie minimale de 3m².
- Pour les bâtiments à usage principal de bureaux, une superficie représentant 1.5% de la surface de plancher.

ARTICLE 1AU13 - ESPACES LIBRES ET PLANTATIONS, ESPACES BOISES CLASSES

13.1. Les éléments de paysage repérés au plan par la trame  (alignement d'arbres, boqueteaux, haies, bois....) en application de l'article L.123.1.5.7° du Code de l'Urbanisme, devront être conservés.

13.2. Les essences utilisées seront des essences locales. Les haies mono spécifiques seront interdites.

SECTION III - POSSIBILITES MAXIMALES D'OCCUPATION DU SOL

ARTICLE 1AU14 - COEFFICIENT D'OCCUPATION DU SOL (C.O.S.)

Pas de prescription.

SECTION IV – CONDITIONS D'AMENAGEMENT

ARTICLE 1AU15 – PERFORMANCES ENERGETIQUES ET ENVIRONNEMENTALES

Pas de prescription.

ARTICLE 1AU16 – INFRASTRUCTURES ET RESEAUX DE COMMUNICATIONS ELECTRONIQUES

Lors d'une opération d'aménagement, d'une création de voirie, un aménagement de voirie ou de réseaux, la pose de fourreaux en attente devra être prévue.

CHAPITRE VIII - REGLEMENT APPLICABLE AUX ZONES 1AUX

Cette zone est impactée par la présence d'un gazoduc, les occupations et utilisations du sol peuvent être soumises à interdiction, limitation et/ou prescriptions.

SECTION I - NATURE DE L'OCCUPATION ET DE L'UTILISATION DU SOL

ARTICLE 1AUX1 - OCCUPATIONS ET UTILISATIONS DU SOL INTERDITES

- les constructions à usage d'habitation sauf pour les cas visés à l'article 2 ;
- . les constructions destinées à l'industrie ;
- les habitations légères de loisirs ;
- les affouillements et exhaussements du sol non liés aux constructions et occupations du sol admises dans la zone ;
- les terrains de camping ou les parcs résidentiels de loisirs ;
- les parcs d'attractions ;
- l'installation, en dehors des terrains de camping et parcs résidentiels de loisirs, d'une caravane ou d'un mobile home isolé.
- . les caravanes isolées
- . les terrains aménagés de camping et caravanage ainsi que les terrains destinés uniquement à la réception des caravanes.
- . les dépôts de véhicules (véhicules neufs ou usagés)
- . les travaux ayant pour effet de détruire un élément du paysage identifié par le P.L.U.

ARTICLE 1AUX2 - OCCUPATIONS ET UTILISATIONS DU SOL SOUMISES A DES CONDITIONS PARTICULIERES

L'ensemble des occupations et utilisations du sol non visées à l'article 1 sont autorisés :

- . sous réserve qu'elles soient compatibles avec l'aménagement de la zone défini dans l'orientation d'aménagement et de programmation,
- . que soient réalisés, en cours de réalisation ou programmés, les équipements suivants
 - . le réseau d'eau
 - . le réseau de collecte d'eaux usées,
 - . le réseau de collecte d'eaux pluviales, si techniquement nécessaire
 - . le réseau d'électricité,
 - . le réseau d'éclairage public,
 - . la voirie.
 - . la protection incendie

I - SONT ADMIS SOUS CONDITIONS

- les constructions destinées à l'habitation à condition d'être destinées à la surveillance ou au gardiennage du site et de faire partie du volume des bâtiments d'activités

SECTION II - CONDITIONS DE L'OCCUPATION DU SOL

ARTICLE 1AUX3 - ACCES ET VOIRIE

3.1. Accès

Toutes occupations et utilisations du sol nécessitant un accès sont interdites sur les terrains qui ne seraient pas desservis par des voies publiques ou privées dans des conditions répondant à l'importance ou à la destination de l'immeuble ou de l'ensemble d'immeubles envisagé et notamment, si les caractéristiques de ces voies rendent difficiles la circulation ou l'utilisation des engins de lutte contre l'incendie.

Les accès des riverains sur les RD sont subordonnés à la réalisation d'aménagements particuliers tenant compte de l'intensité du trafic et de la sécurité de la circulation.

3.2. Voirie

Les voies automobiles en impasse doivent être aménagées dans leur partie terminale afin de permettre aux véhicules privés et aux véhicules des services publics (lutte contre l'incendie, enlèvement des ordures ménagères) de faire aisément demi-tour.

3.3. Protections des sentiers et chemins

Une mesure de protection des sentiers et chemins publics et privés (repérés au plan par le symbole ■■■■■■) est mise en œuvre afin de conserver ces tracés et de maintenir la découverte des sites et paysages.

ARTICLE 1AUX4 - DESSERTE PAR LES RESEAUX

4.1. Eau potable

Toute construction ou installation qui requiert l'alimentation en eau potable doit être raccordée au réseau collectif de distribution d'eau potable.

4.2. Assainissement

La commune étant raccordée à une station d'épuration collective, le branchement sur le réseau d'assainissement est obligatoire pour toute nouvelle construction qui engendre des eaux usées.

4.3. Eaux pluviales

Les eaux pluviales seront infiltrées ou stockées directement sur la parcelle par tous les dispositifs appropriés (puits perdus, drains de restitution, fosse ou noue...) et pourront être utilisées à d'autres usages (arrosages des jardins, lavage, ... sauf création de plans d'eau).

Des dispositions à l'échelle de plusieurs parcelles, style bassin de rétention, sont également autorisées.

En cas d'impossibilité technique de pouvoir infiltrer les eaux pluviales sur l'unité foncière, celles-ci devront être rejetées dans le réseau collectif spécifiquement pluvial lorsqu'il existe.

Les aménagements nécessaires au libre écoulement des eaux pluviales, et éventuellement ceux visant à la limitation des débits évacués de la propriété, sont à la charge exclusive du propriétaire qui doit réaliser des dispositifs adaptés à l'opération et au terrain.

ARTICLE 1AUX5 - CARACTERISTIQUES DES TERRAINS

Pas de prescription.

ARTICLE 1AUX6 - IMPLANTATION DES CONSTRUCTIONS PAR RAPPORT AUX VOIES ET EMPRISES PUBLIQUES

6.1. Toute construction doit s'implanter à une distance au moins égale à 5 mètres de l'alignement des voies publiques ou privées existantes ou à accès ouvert à la circulation des véhicules.

6.2. Cet article ne s'applique pas aux ouvrages et/ou aux constructions techniques nécessaires au fonctionnement des services publics ou concourant aux missions des services publics.

ARTICLE 1AUX7 - IMPLANTATION DES CONSTRUCTIONS PAR RAPPORT AUX LIMITES SEPARATIVES DE L'UNITE FONCIERE

7.1. La construction contiguë à une ou plusieurs limites séparatives de l'unité foncière est autorisée.

7.2. Toute construction en recul par rapport à une de ces limites doit être en tout point à une distance de cette limite au moins égale à 5 mètres.

7.3. Toute implantation de construction est interdite à moins de 30 mètres des limites cadastrales des forêts relevant ou non du régime forestier inscrites et à moins de 10 mètres des berges des cours d'eau temporaires ou permanents.

7.4. En cas de transformation ou d'extension portant sur une construction existante et ne respectant pas les règles précédentes, l'implantation peut se faire dans le prolongement de la dite construction.

7.5. Les ouvrages techniques et/ou constructions qui sont nécessaires au fonctionnement des services publics peuvent s'implanter en limite ou en recul des limites séparatives.

ARTICLE 1AUX8 - IMPLANTATION DES CONSTRUCTIONS LES UNES PAR RAPPORT AUX AUTRES SUR UNE MEME UNITE FONCIERE

Pas de prescription

ARTICLE 1AUX9 - EMPRISE AU SOL

Pas de prescription.

ARTICLE 1AUX10 - HAUTEUR MAXIMALE DES CONSTRUCTIONS

Pas de prescription

ARTICLE 1AUX11 - ASPECT EXTERIEUR

11.1. Le permis de construire peut être refusé ou n'être accordé que sous réserve de l'observation de prescriptions spéciales si les constructions par leur situation, leur architecture, leurs dimensions ou l'aspect extérieur des bâtiments ou ouvrages à édifier ou à modifier, sont de nature à porter atteinte au caractère ou à l'intérêt des lieux avoisinants, aux sites, aux paysages naturels ou urbains ainsi qu'à la conservation des perspectives monumentales.

11.2. Façades

11.2.1. La construction devra être traitée en un nombre limité de matériaux et de couleurs.

Les façades des immeubles en maçonnerie doivent être crépies et enduites à moins qu'il ne s'agisse de matériaux de parement.

11.2.2. Il convient de privilégier les teintes neutres et les matériaux naturels.

11.2.3. Le bardage en bois naturel est autorisé en façade.

11.3. Aires de stockage

11.3.1. Les aires de stockage nécessaires au fonctionnement des activités seront masquées à la vue, traitées en continuité et en harmonie avec l'architecture du bâtiment.

11.4. Enseignes et publicité

11.4.1. Les enseignes et publicité devront s'intégrer de façon harmonieuse avec le bâtiment. Elles devront être posées et/ou fixées sur les façades du bâtiment.

11.5. Clôtures

11.5.1. La hauteur des clôtures est limitée à 2 m et devront être traitées en dispositifs à claire-voie sauf pour les aires de stockage.

ARTICLE 1AUX12 - STATIONNEMENT

12.1. Le stationnement des véhicules correspondant aux besoins des constructions et installations doit être assuré en dehors des voies publiques sur des emplacements aménagés.

12.2. Suivant la nature et l'utilisation des constructions, les places de stationnement doivent être créées selon les normes suivantes :

- Création de logements à usage d'habitation :
2 emplacements minimum par logement de gardiennage ou de surveillance.
- Construction à usage de bureaux, services, commerces :
4 emplacements pour 100 m² de surface de plancher.
- Etablissements à usage artisanal ou commercial :
2 emplacements pour 100 m² de surface de plancher pour le stationnement du personnel et des visiteurs.
- Immeuble comportant des salles de réunions, de spectacles, de conférences... :
2 emplacements pour 10 places.
- Hôtels et restaurants :
 - . 1 emplacement pour 10 m² de salle de restaurant.
 - . 7 emplacements pour 10 chambres d'hôtel.

12.3. La règle applicable aux constructions et installations non prévues ci-dessus sera celle des constructions et installations les plus directement assimilables à celles-là.

ARTICLE 1AUX13 - ESPACES LIBRES ET PLANTATIONS, ESPACES BOISES CLASSES


13.1. Des plantations et/ou des aménagements paysagers doivent être réalisés sur une superficie représentant 5 % de la surface totale de l'unité foncière.

13.2. Les marges de recul par rapport aux voies et aux limites séparatives devront comporter des espaces verts avec des arbres de haute tige et buissons.

13.3. Des écrans boisés seront aménagés autour des parkings de plus de 1 000 m². Lorsque la surface excédera 2 000 m², ils seront divisés par des rangées d'arbres ou de haies vives.

13.4. Les plantations doivent être réalisées en même temps que la construction.

13.5. Les essences végétales utilisées seront des essences locales.

13.6. Les éléments de paysage repérés au plan par la trame  (alignement d'arbres, boqueteaux, haies, bois....) en application de l'article L.123.1.5.7° du Code de l'Urbanisme, devront être conservés.

SECTION III - POSSIBILITES MAXIMALES D'OCCUPATION DU SOL

ARTICLE 1AUX14 - COEFFICIENT D'OCCUPATION DU SOL (C.O.S.)

Pas de prescription.

SECTION IV – CONDITIONS D'AMENAGEMENT

ARTICLE 1AUX15 – PERFORMANCES ENERGETIQUES ET ENVIRONNEMENTALES

Pas de prescription.

ARTICLE 1AUX16 – INFRASTRUCTURES ET RESEAUX DE COMMUNICATIONS ELECTRONIQUES

Pas de prescription

Cette zone est impactée par la présence d'un gazoduc, les occupations et utilisations du sol peuvent être soumises à interdiction, limitation et/ou prescriptions.

SECTION I - NATURE DE L'OCCUPATION ET DE L'UTILISATION DU SOL

ARTICLE 2AU1 - OCCUPATIONS ET UTILISATIONS DU SOL INTERDITES

Toutes les occupations et utilisations du sol à l'exception de celles visées à l'article 2.

ARTICLE 2AU2 - OCCUPATIONS ET UTILISATIONS DU SOL ADMISES SOUS CONDITIONS PARTICULIERES

. Les constructions et installations sont autorisées à condition qu'elles soient nécessaires aux services publics ou d'intérêt collectif.

. Les équipements d'infrastructures ainsi que les constructions et installations liées à la réalisation et l'exploitation de ces équipements.

ARTICLE 2AU3 - ACCES ET VOIRIE

3.1. Accès

Toutes occupations et utilisations du sol nécessitant un accès sont interdites sur les terrains qui ne seraient pas desservis par des voies publiques ou privées dans des conditions répondant à l'importance ou à la destination de l'immeuble ou de l'ensemble d'immeubles envisagé et notamment, si les caractéristiques de ces voies rendent difficiles la circulation ou l'utilisation des engins de lutte contre l'incendie.

Les accès des riverains sur les RD sont subordonnés à la réalisation d'aménagements particuliers tenant compte de l'intensité du trafic et de la sécurité de la circulation.

3.2. Voirie

Les voies automobiles en impasse doivent être aménagées dans leur partie terminale afin de permettre aux véhicules privés et aux véhicules des services publics (lutte contre l'incendie, enlèvement des ordures ménagères) de faire aisément demi-tour.

3.3. Protections des sentiers et chemins

Une mesure de protection des sentiers et chemins publics et privés (repérés au plan par le symbole ■■■■■■) est mise en œuvre afin de conserver ces tracés et de maintenir la découverte des sites et paysages.

ARTICLE 2AU4 - DESSERTE PAR LES RESEAUX

4.1. Eau potable

Toute construction ou installation qui requiert l'alimentation en eau potable doit être raccordée au réseau collectif de distribution d'eau potable.

4.2. Assainissement

La commune étant raccordée à une station d'épuration collective, le branchement sur le réseau d'assainissement est obligatoire pour toute nouvelle construction qui engendre des eaux usées.

4.3. Eaux pluviales

Les eaux pluviales seront infiltrées ou stockées directement sur la parcelle par tous les dispositifs appropriés (puits perdus, drains de restitution, fosse ou noue...) et pourront être utilisées à d'autres usages (arrosages des jardins, lavage, ... sauf création de plans d'eau).

Des dispositions à l'échelle de plusieurs parcelles, style bassin de rétention, sont également autorisées.

En cas d'impossibilité technique de pouvoir infiltrer les eaux pluviales sur l'unité foncière, celles-ci devront être rejetées dans le réseau collectif spécifiquement pluvial lorsqu'il existe.

Les aménagements nécessaires au libre écoulement des eaux pluviales, et éventuellement ceux visant à la limitation des débits évacués de la propriété, sont à la charge exclusive du propriétaire qui doit réaliser des dispositifs adaptés à l'opération et au terrain.

ARTICLE 2AU5 - CARACTERISTIQUES DES TERRAINS

Pas de prescription.

ARTICLE 2AU6 - IMPLANTATION DES CONSTRUCTIONS PAR RAPPORT AUX VOIES ET EMPRISES PUBLIQUES

6.1. Les constructions devront être édifiées en recul ou en limite

6.1.1. De l'alignement des voies automobiles

6.1.2. Du recul d'alignement indiqué au plan

ARTICLE 2AU7 - IMPLANTATION DES CONSTRUCTIONS PAR RAPPORT AUX LIMITES SEPARATIVES

7.1. La construction contiguë à une ou plusieurs limites séparatives de l'unité foncière est autorisée.

7.2. Toute construction en recul par rapport à une de ces limites doit être en tout point à une distance de cette limite au moins égale à 3 mètres.

Aucune construction ne pourra être édifiée à moins de 10 m des berges des cours d'eau.

7.3. En cas de transformation ou d'extension portant sur une construction existante et ne respectant pas les règles précédentes, l'implantation peut se faire dans le prolongement de la dite construction.

7.4. Les ouvrages techniques et/ou constructions qui sont nécessaires au fonctionnement des services publics peuvent s'implanter en limite ou en recul des limites séparatives.

ARTICLE 2AU8 - IMPLANTATION DES CONSTRUCTIONS LES UNES PAR RAPPORT AUX AUTRES SUR UNE MEME UNITE FONCIERE

Pas de prescription.

ARTICLE 2AU9 - EMPRISE AU SOL

Pas de prescription.

ARTICLE 2AU10 - HAUTEUR MAXIMUM DES CONSTRUCTIONS

Néant.


ARTICLE 2AU11 - ASPECT EXTERIEUR

Pas de prescription.

ARTICLE 2AU12 - STATIONNEMENT

Néant.

ARTICLE 2AU13 - ESPACES LIBRES ET PLANTATIONS, ESPACES BOISES CLASSES

13.1. Les éléments paysagers repérés au plan  (arbres isolés, alignement d'arbres, boqueteaux, haies, bois....), devront être conservés.

SECTION III - POSSIBILITES MAXIMALES D'OCCUPATION DU SOL

ARTICLE 2AU14 ET 3AU14 - COEFFICIENT D'OCCUPATION DU SOL (C.O.S.)

Pas de prescription.

SECTION IV – CONDITIONS D'AMENAGEMENT

ARTICLE 2AU15 – PERFORMANCES ENERGETIQUES ET ENVIRONNEMENTALES

Pas de prescription.

ARTICLE 2AU16 – INFRASTRUCTURES ET RESEAUX DE COMMUNICATIONS ELECTRONIQUES

Pas de prescription.

TITRE III

DISPOSITIONS APPLICABLES AUX ZONES AGRICOLES ET NATURELLES

CHAPITRE I - REGLEMENT APPLICABLE A LA ZONE A ET AU SECTEUR Aa

Cette zone est concernée par les inondations du Sânon, les occupations et utilisations du sol peuvent être soumises à interdiction, limitation et/ou prescriptions.

Cette zone est concernée par le transport de matières dangereuses, les occupations et utilisations du sol peuvent être soumises à interdiction, limitation et/ou prescriptions.

Cette zone est concernée par des sondages, les occupations et utilisations du sol peuvent être soumises à interdiction, limitation et/ou prescriptions.

SECTION I - NATURE DE L'OCCUPATION ET DE L'UTILISATION DU SOL

ARTICLE A1 - OCCUPATION OU UTILISATION DU SOL INTERDITES

Toutes les occupations et utilisations du sol à l'exception de celles visés à l'article 2.

ARTICLE A2 - OCCUPATIONS ET UTILISATIONS DU SOL SOUMISES A DES CONDITIONS PARTICULIERES

Les constructions et installations nécessaires aux services publics ou d'intérêt collectif et à l'exploitation agricole sont seules autorisées en zone A.

Rappel : le secteur Aa est inconstructible.

SECTION II - CONDITIONS DE L'OCCUPATION DU SOL

ARTICLE A3 - ACCES ET VOIRIE

3.1. Accès

Toute occupation et utilisation du sol nécessitant un accès sont interdites sur les terrains non desservis par une voie publique ou privée d'une largeur répondant à l'importance et à la destination de l'occupation et utilisation du sol prévues notamment en ce qui concerne la commodité de la circulation, des accès et de l'approche des moyens de lutte contre l'incendie.

Les accès des riverains sur les RD sont subordonnés à la réalisation d'aménagements particuliers tenant compte de l'intensité du trafic et de la sécurité de la circulation.

3.2. Voirie

Les voies automobiles en impasse doivent être aménagées dans leur partie terminale afin de permettre aux véhicules privés et aux véhicules des services publics ou concourant aux missions des services publics (lutte contre l'incendie, enlèvement des ordures ménagères) de faire aisément demi-tour.

3.3. Protections des sentiers et chemins

Une mesure de protection des sentiers et chemins publics et privés (repérés au plan par le symbole ■■■■■■) est mise en œuvre afin de conserver ces tracés et de maintenir la découverte des sites et paysages.

ARTICLE A4 - DESSERTE PAR LES RESEAUX

4.1. Eau potable

Lorsque le réseau d'eau potable existe, le branchement sur ce réseau est obligatoire pour toute construction nouvelle qui requiert une alimentation en eau.

En l'absence de réseau, l'alimentation en eau par puits, par forage ou autres dispositifs techniques est admise dans les limites de la réglementation existante.

4.2. Assainissement

Toute construction ou installation devra se conformer au zonage d'assainissement approuvé.

4.3. Eaux pluviales

Les eaux pluviales seront infiltrées ou stockées directement sur la parcelle par tous les dispositifs appropriés (puits perdus, drains de restitution, fosse ou noue...) et pourront être utilisées à d'autres usages (arrosages des jardins, lavage, ... sauf création de plans d'eau).

Des dispositions à l'échelle de plusieurs parcelles, style bassin de rétention, sont également autorisées.

En cas d'impossibilité technique de pouvoir infiltrer les eaux pluviales sur l'unité foncière, celles-ci devront être rejetées dans le réseau collectif spécifiquement pluvial lorsqu'il existe.

Les aménagements nécessaires au libre écoulement des eaux pluviales, et éventuellement ceux visant à la limitation des débits évacués de la propriété, sont à la charge exclusive du propriétaire qui doit réaliser des dispositifs adaptés à l'opération et au terrain.

ARTICLE A5 - CARACTERISTIQUES DES TERRAINS

Pas de prescription.

ARTICLE A6 - IMPLANTATION DES CONSTRUCTIONS PAR RAPPORT AUX VOIES ET EMPRISES PUBLIQUES

6.1. Les constructions devront être édifiées en limite ou en recul des marges de reculement indiquées au plan

6.1.1. A défaut d'indication figurant au plan, aucune construction ne peut être implantée à moins de 10 mètres de l'axe des chemins et à moins de 21 mètres de l'axe des routes départementales.

6.2. En cas de transformation ou d'extension portant sur une construction existante et ne respectant pas les règles précédentes, l'implantation peut se faire dans le prolongement de la dite construction.

6.3. Les constructions et/ou ouvrages techniques nécessaires au fonctionnement des services publics ou concourant aux missions des services publics pourront s'implanter en recul ou en limite des voies et emprises publiques.

ARTICLE A7 - IMPLANTATION DES CONSTRUCTIONS PAR RAPPORT AUX LIMITES SEPARATIVES

7.1. Toute construction en recul par rapport à une de ces limites doit être en tout point à une distance de cette limite au moins égale à 3 mètres.

Aucune construction ne pourra être édifiée à moins de 10 m des berges des cours d'eau et 30 mètres des limites cadastrales des forêts.

7.2. En cas de transformation ou d'extension portant sur une construction existante et ne respectant pas les règles précédentes, l'implantation peut se faire dans le prolongement de la dite construction.

7.3. Les constructions et/ou ouvrages techniques nécessaires au fonctionnement des services publics ou concourant aux missions des services publics pourront s'implanter en recul ou en limite des voies et emprises publiques.

ARTICLE A8 - IMPLANTATION DES CONSTRUCTIONS LES UNES PAR RAPPORT AUX AUTRES SUR UNE MEME PROPRIETE

Pas de prescription.

ARTICLE A9 - EMPRISE AU SOL

9.1. Pas de prescription sauf :

- pour les garages isolés, dont l'emprise au sol (extensions comprises) par unité foncière est limitée à 40 m² ;
- pour les annexes dont les abris de jardin, dont l'emprise au sol (extension comprise) par unité foncière est limitée respectivement à 20 m² et 15m².

ARTICLE A10 - HAUTEUR MAXIMUM DES CONSTRUCTIONS

10.1. Hauteur maximale


10.2.1. La hauteur absolue des constructions nouvelles à vocation d'habitation ne doit pas excéder 8 mètres.

10.2.2. Pour les annexes dont les abris de jardin, la hauteur est limitée à 3.00 mètres toutes superstructures comprises. Pour les garages isolés, la hauteur est limitée à 4 mètres toutes superstructures comprises. Cette hauteur sera prise au point le plus haut du terrain naturel au droit du polygone d'implantation.

10.3. Les extensions et transformations de bâtiments existants dont la hauteur ne respecte pas les règles précédentes sont autorisées à condition qu'elles ne soient pas plus hautes que le bâtiment existant.

ARTICLE A11 - ASPECT EXTERIEUR

Le permis de construire peut être refusé ou n'être accordé que sous réserve de l'observation de prescriptions spéciales si les constructions par leur situation, leur architecture, leurs dimensions ou l'aspect extérieur des bâtiments ou ouvrages à édifier ou à modifier, sont de nature à porter atteinte au caractère ou à l'intérêt des lieux avoisinants aux sites, aux paysages naturels ou urbains ainsi qu'à la conservation des perspectives monumentales.

. Pour les éléments paysagers repérés au plan  (type calvaire, fontaine,...).

- la démolition, la destruction de tout élément paysager repéré au plan est interdite,
- toute modification ou déplacement est toléré sous réserve de ne pas altérer la nature, la forme ou la qualité de l'élément.

❖ Pour les constructions d'habitation :

11.1. Dessin général de la façade

11.1.1. Les matériaux de gros œuvre non destinés à être laissés bruts (parpaings, briques, placoplâtre) devront être enduits. Les murs de parements rapportés à joints sont interdits.

11.1.2. La teinte des dépendances accolées à la façade principale sera identique à celles de cette dernière.

11.2. Toitures - Volumes

11.2.1. Il est conseillé une couverture de forme très simple, bien adaptée au parti architectural et sans introduction d'éléments empruntés à une architecture extrarégionale.

11.2.3. Les matériaux de toitures autorisés sont tous ceux qui respectent l'aspect et la coloration de la terre cuite traditionnelle allant du brun au rouge, sauf pour les vérandas, les capteurs solaires, les installations liées aux énergies renouvelables et les toitures terrasses et/ou végétalisées.

11.3. Enduit et coloration de façade

11.3.1. Sont interdits :

- L'emploi à nu, en parements extérieurs de matériaux destinés à être recouverts d'un revêtement ou d'un enduit (briques creuses, agglomérés).
- Les imitations de matériaux tels que fausses briques, etc...
- Les copies de modèles étrangers à la région.

11.3.2. Coloration :

La coloration des façades se rapproche de celle préconisée dans le nuancier de couleurs à consulter en mairie sauf pour les bardages bois laissés bruts.

Les constructions en bois sont autorisées. Le bardage bois laissé brut sera autorisé en façade à condition que celui-ci ne couvre pas la totalité de la façade principale et que les lames soient verticales.

11.4. Huisseries de la façade

11.4.1. Les huisseries quels que soient leurs modèles resteront posées en ménageant un tableau.

11.5. Clôtures en limite du domaine public

11.5.1. Les clôtures en limite du domaine public devront avoir un aspect aussi simple que possible, soit rustique, soit en grillage avec haie (charmilles, aubépines, etc...).

11.5.2. La hauteur absolue de la clôture sera limitée à 2 mètres maximum.

❖ Pour les constructions agricoles :

11.1. Dessin général des façades

11.1.1. Les matériaux de gros œuvre non destinés à être laissés bruts (parpaings, briques, placoplâtre) devront être enduits. Les murs de parements rapportés à joints sont interdits.

11.1.2. L'emploi de bardage bois en façade sera, dans la mesure du possible, privilégié.

11.1.3. Le choix des couleurs devra permettre une intégration harmonieuse dans le paysage et l'environnement. Il convient de privilégier les teintes sombres.

11.2. Abords

11.2.1. Les abords devront bénéficier d'un accompagnement végétal composé d'essences locales.

ARTICLE A12 - STATIONNEMENT

12.1. Le stationnement doit être assuré en dehors des voies et emprises publiques.

ARTICLE A13 - ESPACES LIBRES ET PLANTATIONS, ESPACES BOISES CLASSES

13.1. Les éléments paysagers repérés au plan  (arbres isolés, alignement d'arbres, boqueteaux, haies, bois...), devront être conservés.

13.2. Toutefois, si nécessaire, ces éléments pourront être recomposés, transplantés ou replantés pour satisfaire aux exigences d'un aménagement public ou privé.

13.3. Les essences utilisées seront des essences locales. Les haies mono spécifiques seront interdites.

SECTION III - POSSIBILITES MAXIMALES D'OCCUPATION DU SOL

ARTICLE A14 - COEFFICIENT D'OCCUPATION DU SOL (C.O.S.)

Pas de prescription.

SECTION IV – CONDITIONS D'AMENAGEMENT

ARTICLE A15 – PERFORMANCES ENERGETIQUES ET ENVIRONNEMENTALES

Pas de prescription.

ARTICLE A16 – INFRASTRUCTURES ET RESEAUX DE COMMUNICATIONS ELECTRONIQUES

Pas de prescription.

CHAPITRE II - REGLEMENT APPLICABLE A LA ZONE N ET AUX SECTEURS Ne, Nf, Nh, Nhi, Nj, Nji, Ni, Nv ET N1, N2, N3

Cette zone est concernée par des aléas miniers, les occupations et utilisations du sol peuvent être soumises à interdiction, limitation et/ou prescriptions.

Cette zone est concernée par les inondations du Sânon, les occupations et utilisations du sol peuvent être soumises à interdiction, limitation et/ou prescriptions.

Cette zone est concernée par le transport de matières dangereuses, les occupations et utilisations du sol peuvent être soumises à interdiction, limitation et/ou prescriptions.

Cette zone est concernée par des sondages, les occupations et utilisations du sol peuvent être soumises à interdiction, limitation et/ou prescriptions.

SECTION I - NATURE DE L'OCCUPATION ET DE L'UTILISATION DU SOL

ARTICLE N1 - OCCUPATIONS ET UTILISATIONS DU SOL INTERDITES

Tout est interdit sauf cas visés à l'article 2.

ARTICLE N2 - OCCUPATIONS ET UTILISATIONS DU SOL ADMISES SOUS CONDITIONS PARTICULIERES

Dans le secteur N1 :

- les travaux relatifs au maintien en l'état des constructions existantes, tels que ravalements, changement de toiture, mise aux normes sanitaires ;
- les travaux d'amélioration de la performance énergétique tels que l'installation de panneaux solaires, de systèmes d'isolation extérieure ;
- les travaux d'aménagement pour l'accessibilité à leur habitation des personnes à mobilité réduite ;
- les annexes non habitables (à titre d'exemple : pergolas, abris de jardin, garages) ;
- les vérandas (seules extensions autorisées dans cette zone) ;
- les changements de destination des locaux d'habitation en commerce, activité, loisir, etc. ;
- les reconstructions à volume inchangé ou réduit en cas de sinistre non lié aux affaissements miniers dans la mesure où elles n'augmentent pas l'exposition au risque pour les personnes et les biens.
- les modifications d'aspect des bâtiments existants (à titre d'exemple : percements) à condition qu'elles ne conduisent pas à occasionner des dégâts sur le bâtiment existant ou à les aggraver en cas d'affaissements ;
- l'aménagement des combles, sauf s'il conduit à la création de logements supplémentaires ;
- les ouvrages annexes et extensions des équipements nécessaires au fonctionnement des services assurant une mission de service public ou d'intérêt général, sauf s'ils conduisent à la création de logements supplémentaires.
- l'extension limitée des bâtiments existants (par rapport à leur situation au 01 janvier 2016 : 20 m² par logement et 20% de la surface de construction existante pour d'autres occupations) ;
- les changements de destination, quelle que soit leur nature ;
- l'aménagement de combles, quelle que soit leur destination.

Dans le secteur N2 :

- les travaux relatifs au maintien en l'état des constructions existantes, tels que ravalements, changement de toiture, mise aux normes sanitaires ;
- les travaux d'amélioration de la performance énergétique tels que l'installation de panneaux solaires, de systèmes d'isolation extérieure ;
- les travaux d'aménagement pour l'accessibilité à leur habitation des personnes à mobilité réduite ;
- les annexes non habitables (à titre d'exemple : pergolas, abris de jardin, garages) ;
- les vérandas (seules extensions autorisées dans cette zone) ;
- les changements de destination des locaux d'habitation en commerce, activité, loisir, etc. ;
- les reconstructions à volume inchangé ou réduit en cas de sinistre non lié aux affaissements miniers dans la mesure où elles n'augmentent pas l'exposition au risque pour les personnes et les biens.
- les modifications d'aspect des bâtiments existants (à titre d'exemple : percements) à condition qu'elles ne conduisent pas à occasionner des dégâts sur le bâtiment existant ou à les aggraver en cas d'affaissements ;
- l'aménagement des combles, sauf s'il conduit à la création de logements supplémentaires ;
- les ouvrages annexes et extensions des équipements nécessaires au fonctionnement des services assurant une mission de service public ou d'intérêt général, sauf s'ils conduisent à la création de logements supplémentaires.

Dans le secteur N3 :

- les travaux relatifs au maintien en l'état des constructions existantes, tels que ravalements, changement de toiture, mise aux normes sanitaires ;
- les travaux d'amélioration de la performance énergétique tels que l'installation de panneaux solaires, de systèmes d'isolation extérieure ;
- les travaux d'aménagement pour l'accessibilité à leur habitation des personnes à mobilité réduite ;
- les annexes non habitables (à titre d'exemple : pergolas, abris de jardin, garages) ;
- les vérandas (seules extensions autorisées dans cette zone) ;
- les changements de destination des locaux d'habitation en commerce, activité, loisir, etc. ;
- les reconstructions à volume inchangé ou réduit en cas de sinistre non lié aux affaissements miniers dans la mesure où elles n'augmentent pas l'exposition au risque pour les personnes et les biens.

Dans le secteur Ne :

- . les constructions et installations à condition d'être liées à une activité de loisirs et de bord d'étang ,

Dans le secteur Nf :

- . les constructions et installations à condition d'être liées à exploitation et à l'entretien de la forêt,
- . les abris de chasse dans les conditions prévues aux articles 9 et 10.

Dans le secteur Nj :

- les constructions destinées à des annexes dont les abris de jardin et les garages isolés liés à une construction à usage d'habitation dans les conditions prévues aux articles 9 et 10 ;
- les constructions destinées à l'exploitation agricole à condition qu'il s'agisse de bâtiments agricoles à usage familial ;
- les piscines ;

Dans le secteur Ni :

- les constructions et installations à condition d'être liées à une activité de loisirs ;

Dans le secteur Nv :

- . les constructions destinées à des abris de vergers dans les conditions prévues aux articles 9 et 10 ;

Dans le reste de la zone N et l'ensemble des secteurs sauf N1, N2 et N3 :

- . Les constructions et installations sont autorisées à condition qu'elles soient nécessaires aux services publics ou d'intérêt collectif.

SECTION II - CONDITIONS DE L'OCCUPATION DU SOL

ARTICLE N3 - ACCES ET VOIRIE

3.1. Accès

Toute occupation et utilisation du sol nécessitant un accès sont interdites sur les terrains non desservis par une voie publique ou privée d'une largeur répondant à l'importance et à la destination de l'occupation et utilisation du sol prévues notamment en ce qui concerne la commodité de la circulation, des accès et de l'approche des moyens de lutte contre l'incendie.

Les accès des riverains sur les RD sont subordonnés à la réalisation d'aménagements particuliers tenant compte de l'intensité du trafic et de la sécurité de la circulation.

3.2. Voirie

Les voies automobiles en impasse doivent être aménagées dans leur partie terminale afin de permettre aux véhicules privés et aux véhicules des services publics ou concourant aux missions des services publics (lutte contre l'incendie, enlèvement des ordures ménagères) de faire aisément demi-tour.

3.3. Protections des sentiers et chemins

Une mesure de protection des sentiers et chemins publics et privés (repérés au plan par le symbole ■■■■■■) est mise en œuvre afin de conserver ces tracés et de maintenir la découverte des sites et paysages.

ARTICLE N4 - DESSERTE PAR LES RESEAUX

4.1. Eau potable

Lorsque le réseau d'eau potable existe, le branchement sur ce réseau est obligatoire pour toute construction nouvelle qui requiert une alimentation en eau.

En l'absence de réseau, l'alimentation en eau par puits, par forage ou autres dispositifs techniques est admise dans les limites de la réglementation existante.

4.2. Assainissement

Toute construction ou installation devra se conformer au zonage d'assainissement approuvé.

4.3. Eaux pluviales

Les eaux pluviales seront infiltrées ou stockées directement sur la parcelle par tous les dispositifs appropriés (puits perdus, drains de restitution, fosse ou noue...) et pourront être utilisées à d'autres usages (arrosages des jardins, lavage, ... sauf création de plans d'eau).

Des dispositions à l'échelle de plusieurs parcelles, style bassin de rétention, sont également autorisées.

En cas d'impossibilité technique de pouvoir infiltrer les eaux pluviales sur l'unité foncière, celles-ci devront être rejetées dans le réseau collectif spécifiquement pluvial lorsqu'il existe.

Les aménagements nécessaires au libre écoulement des eaux pluviales, et éventuellement ceux visant à la limitation des débits évacués de la propriété, sont à la charge exclusive du propriétaire qui doit réaliser des dispositifs adaptés à l'opération et au terrain.

ARTICLE N5 - CARACTERISTIQUES DES TERRAINS

Pas de prescription.

ARTICLE N6 - IMPLANTATION DES CONSTRUCTIONS PAR RAPPORT AUX VOIES ET EMPRISES PUBLIQUES

6.1. Les constructions devront être édifiées en limite ou en recul des marges de reculement indiquées au plan.

6.1.1. A défaut d'indication figurant au plan, aucune construction ne peut être implantée à moins de 10 mètres de l'axe des chemins et à moins de 21 mètres de l'axe des routes départementales.

6.2. En cas de transformation ou d'extension portant sur une construction existante et ne respectant pas les règles précédentes, l'implantation peut se faire dans le prolongement de la dite construction.

6.3. Les constructions et/ou ouvrages techniques nécessaires au fonctionnement des services publics ou concourant aux missions des services publics pourront s'implanter en recul ou en limite des voies et emprises publiques.

ARTICLE N7 - IMPLANTATION DES CONSTRUCTIONS PAR RAPPORT AUX LIMITES SEPARATIVES

7.1. Les constructions pourront être édifiées en limite séparative.

7.2. Toute construction en recul par rapport à une de ces limites doit être en tout point à une distance de cette limite au moins égale à 3 mètres.

Aucune construction ne pourra être édiflée à moins de 10 m des berges des cours d'eau et 30 mètres des limites cadastrales des forêts.

7.4. En cas de transformation, d'extension sur une construction existante ayant fait l'objet d'une demande d'autorisation et ne respectant pas les règles précédentes, l'implantation peut se faire dans le prolongement de la construction.

7.5. Les constructions et/ou ouvrages techniques nécessaires au fonctionnement des services publics ou concourant aux missions des services publics peuvent s'implanter en recul ou en limite des limites séparatives.

ARTICLE N8 - IMPLANTATION DES CONSTRUCTIONS LES UNES PAR RAPPORT AUX AUTRES SUR UNE MEME UNITE FONCIERE

Pas de prescription.

ARTICLE N9 - EMPRISE AU SOL

9.1. Pas de prescription sauf :

Dans le secteur Nj :

- pour les garages isolés, dont l'emprise au sol (extensions comprises) par unité foncière est limitée à 40 m² ;
- pour les annexes dont les abris de jardin, dont l'emprise au sol (extension comprise) par unité foncière est limitée respectivement à 20 m² et 15m².

Dans le secteur Ne :

- pour les abris de loisirs de bord d'étang, dont l'emprise au sol (extensions comprises) par unité foncière est limitée à 30 m² ;

Dans le secteur Nf :

- pour les abris de chasse, dont l'emprise au sol (extensions comprises) par unité foncière est limitée à 40 m² ;

Dans le secteur Nv :

L'emprise au sol des abris de vergers est limitée, par unité foncière à 12 m² extensions comprises.

ARTICLE N10 - HAUTEUR MAXIMUM DES CONSTRUCTIONS

10.1. Hauteur maximale

Dans le secteur Nj :

Pour les annexes dont les abris de jardin, la hauteur est limitée à 3.00 mètres toutes superstructures comprises. Pour les garages isolés, la hauteur est limitée à 4 mètres toutes superstructures comprises. Cette hauteur sera prise au point le plus haut du terrain naturel au droit du polygone d'implantation.

Dans les secteurs Ne et Nf :

La hauteur absolue des constructions ne devra pas excéder 3 mètres.


Dans le secteur Nv :

La hauteur absolue des constructions ne devra pas excéder 2,5 mètres.

10.2. Les extensions et transformations de constructions existantes ayant fait l'objet d'une demande d'autorisation dont la hauteur ne respecte pas les règles précédentes sont autorisées à condition qu'elles ne soient pas plus hautes que la construction existante.

ARTICLE N11 - ASPECT EXTERIEUR

. Le permis de construire peut être refusé ou n'être accordé que sous réserve de l'observation de prescriptions spéciales si les constructions par leur situation, leur architecture, leurs dimensions ou l'aspect extérieur des bâtiments ou ouvrages à édifier ou à modifier, sont de nature à porter atteinte au caractère ou à l'intérêt des lieux avoisinants aux sites, aux paysages naturels ou urbains ainsi qu'à la conservation des perspectives monumentales.

. Pour les éléments paysagers repérés au plan  (type calvaire, fontaine,...).

- la démolition, la destruction de tout élément paysager repéré au plan est interdite,
- toute modification ou déplacement est toléré sous réserve de ne pas altérer la nature, la forme ou la qualité de l'élément.

Dans les secteurs Nj, Ne et Nv :

11.1. Dessin général de la façade

11.1.1. Les matériaux de façade devront avoir l'aspect et la coloration du bois naturel (façades, pignons, encadrements).

11.2. Toitures - Volumes

11.2.1. Les matériaux de toitures autorisés sont tous ceux qui respectent l'aspect et la coloration de la terre cuite de couleur sombre.

11.3. Divers

11.3.1. La teinte des dépendances accolées à la construction principale sera identique à celle de cette dernière.

11.3.2. Sont interdits les bâtiments annexes sommaires réalisés avec des moyens de fortune.

ARTICLE N12 - STATIONNEMENT

12.1. Le stationnement doit être assuré en dehors des voies et emprises publiques ouvertes à la circulation automobile.

ARTICLE N13 - ESPACES LIBRES ET PLANTATIONS, ESPACES BOISES CLASSES

13.1. Les éléments paysagers repérés au plan  (arbres isolés, alignement d'arbres, boqueteaux, haies, bois...), devront être conservés.

13.2. Toutefois, si nécessaire, ces éléments pourront être recomposés, transplantés ou replantés pour satisfaire aux exigences d'un aménagement public ou privé.

13.3. Les essences utilisées seront des essences locales.

13.4. L'implantation des constructions doit être étudiée de manière à ce que les plantations existantes soient conservées.

SECTION III - POSSIBILITES MAXIMALES D'OCCUPATION DU SOL

ARTICLE N14 - COEFFICIENT D'OCCUPATION DU SOL (C.O.S.)

Pas de prescription

SECTION IV – CONDITIONS D'AMENAGEMENT

ARTICLE N15 – PERFORMANCES ENERGETIQUES ET ENVIRONNEMENTALES

Pas de prescription.

ARTICLE N16 – INFRASTRUCTURES ET RESEAUX DE COMMUNICATIONS ELECTRONIQUES

Pas de prescription.